



**UNIDOS
POR LO QUE NOS
MUEVE:**

2017-2018

Plan de Desarrollo Municipal de Cuilápam de Guerrero



Cuilápam de
Guerrero, Oax., Junio
2017.

Contenido

Presentación.....	5
Antecedentes históricos del municipio	6
I.- Generalidades	7
1.1 Mensaje del Presidente Municipal.....	8
1.2 Fundamento legal y normativo	9
1.3 Marco metodológico	10
1.4 Principios de la planeación.....	11
1.5 Filosofía del Municipio.....	12
1.5 Objetivos estratégicos del PMD	13
II.- Contexto municipal.....	14
2.1 Delimitación y estructura territorial	15
2.1.1 Macro y microlocalización	15
2.2 Medio Físico	16
2.2.1 Orografía.....	16
2.2.2 Hidrografía	16
2.2.3 Flora.....	16
2.2.4 Fauna.....	17
2.2.5 Clima.....	17
2.2.6 Uso del suelo y vegetación	17
2.3 Dinámica sociodemográfica	19
2.3.1 Población	19
2.3.2 Estructura quinquenal de la población	19
2.3.3 Población indígena.....	20
2.3.4 Tasa de crecimiento poblacional.....	20
2.3.5 Densidad migratoria	20
2.3.6 Hogares y viviendas.....	21
2.3.7 Educación	21
2.3.8 Salud.....	22
2.4.- Economía.....	22

2.4.1 Condición de actividad económica en el Municipio	22
2.4.2 Ocupación por sectores económicos	22
2.4.3 Ocupación según nivel de ingresos	23
2.4.4 Participación de las actividades económicas	23
III.- Ejes y estructura del Plan Municipal de Desarrollo	24
Eje 3.1 Municipio incluyente con desarrollo social	25
3.1.1 Diagnóstico específico	25
3.1.2 Problemáticas y soluciones (objetivos, líneas de acción y estrategias)	46
Eje 3.2 Municipio moderno y transparente	59
3.2.1 Diagnóstico específico	59
3.2.2 Problemáticas y soluciones (objetivos, líneas de acción y estrategias)	66
Eje 3.3 Municipio seguro	69
3.3.1 Diagnóstico específico	69
3.3.2 Problemáticas y soluciones (objetivos, líneas de acción y estrategias)	71
Eje 3.4 Municipio productivo e innovador	78
3.4.1 Diagnóstico específico	78
3.4.2 Problemáticas y soluciones (objetivos, líneas de acción y estrategias)	81
Eje 3.5 Municipio sustentable.....	89
3.5.1 Diagnóstico específico	89
3.5.2 Problemáticas y soluciones (objetivos, líneas de acción y estrategias)	91
3.6 Políticas transversales	94
3.6.1 Política transversal de igualdad de género	94
3.6.2 Política transversal de protección al medio ambiente	95
3.6.4 Política transversal de transparencia y rendición de cuentas	95
3.7 Programación y presupuestación	96
3.7.1 Matriz de programación, presupuestación, metas e indicadores	97
3.8 Instrumentación, seguimiento y evaluación.....	154
Anexos	155
Anexo 1: Matriz de consistencia de Planeación Municipal 2017	156
Anexo 2: Listas de los participantes	191
Anexo 3: Relatoría.....	199

Anexo 4: Memoria fotográfica del proceso de planeación municipal	200
Anexo 5: Acta de integración del Consejo de Desarrollo Social Municipal (CDSM) 2017	201
Anexo 6: Acta de priorización de obras y proyectos del CDSM, ejercicio 2017	209
Anexo 7: Acta de validación del Plan Municipal de Desarrollo 2017-2018, por el CDSM	238
Anexo 8: Acta de sesión de Cabildo para aprobar el Plan Municipal de Desarrollo 2017-2018.	239
Anexo 9: Currículum Vitae de la persona física o moral que formuló el PMD	240
Fuentes de información	245

Presentación

El presente Plan Municipal de Desarrollo 2017-2018, es el producto de un proceso de planeación participativa entre los diversos actores locales y municipales. Su función básica es orientar las políticas públicas del gobierno actual, proveer información sobre las principales problemáticas, carencias y potencialidades presentes en el Municipio, así como contener el conjunto de acciones, obras y proyectos concretos que se dirigen a solucionar las problemáticas que se identifican en el diagnóstico, con el único propósito de detonar el desarrollo económico y social, abatir la pobreza, la marginación y el rezago social, impulsar el desarrollo humano, estimular las actividades productivas, incrementar la calidad de la administración pública municipal, fortalecer la equidad de género y la identidad étnica, garantizar la sustentabilidad ambiental y consolidar la gobernabilidad democrática.

Sobre el proceso que se siguió para su formulación, se identifican cuatro fases importantes 1) la fase de consulta con la que se da inicio al proceso de planeación participativa 2) recorridos por diversos lugares y las entrevistas para conocer de cerca las problemáticas y las potencialidades, 3) la revisión de las estadísticas más recientes acerca del ámbito social y económico y 4) el desarrollo de talleres de diagnóstico y planeación participativa, para analizar los principales problemas y potencialidades presentes en el Municipio y al mismo tiempo determinar los proyectos, obras y acciones más prioritarias para dirigirlos a solucionar las problemáticas que restringen el desarrollo integral del Municipio.

En efecto, cabe señalar que el proceso de diagnóstico y planeación se desarrolló bajo un ambiente de participación activa por parte de los actores (representantes de organizaciones sociales, económicas, representantes agrarios, municipales y población en general), convencidos de contribuir en la construcción del camino hacia el desarrollo integral del Municipio.

Antecedentes históricos del municipio

El municipio de Cuilápam de Guerrero, Cuna de la Danza de la Pluma, se fundó aproximadamente en el año 1282, con la formación de un asentamiento mixteco en las faldas del Cerro de Monte Albán, a raíz de la alianza matrimonial celebrada entre nobles zapotecos de Zaachila y mixtecos del señorío de Tilantongo y Tezacoalco. En un principio se ubicaba al pie del cerro de la ciudad de Monte Albán, por lo que en el lenguaje mixteco se llamó SAHAYUCU que en español es traducido como al pie del cerro, al trasladarse hasta su ubicación actual, en el lenguaje náhuatl se denominó como COYOLAPAM que quiere decir “Río de los Cascabeles” o “Río de los Coyoles”.

En la época del México colonial, no se suscitaron hechos notorios en la vida del pueblo de Cuilápam, lo que sí ocurrió al inicio de la época del México Independiente, debido a que en una de las celdas del Exconvento permaneció encarcelado en una de sus celdas quien fuera el segundo presidente de México, el General Vicente Guerrero Saldaña, el cual fue fusilado la mañana del 14 de febrero de 1831, en la parte posterior del templo, es así como se modifica el nombre del pueblo a Santiago Cuilápam, Villa de Guerrero”.

Poco a poco esta comunidad se ha ido adaptando a las épocas, a los ámbitos económicos y demográficos, cambios que se dieron desde la época prehispánica, pasando por el periodo colonial, el México Independiente, hasta la época actual en que se conoce oficialmente como “CUILÁPAM DE GUERRERO”. Desafortunadamente, a mediados del siglo pasado, se observó la pérdida del uso de la lengua madre, el mixteco y actualmente existe una baja proporción de hablantes de lengua indígena.

I.- Generalidades



Cuilápam de Guerrero, Centro, Oax.

1.1 Mensaje del Presidente Municipal

El compromiso que he adquirido como Presidente Municipal de Cuilápam de Guerrero, es tener como premisa fundamental la participación ciudadana, en conjunto gobierno y gobernados a través del Consejo de Desarrollo Social Municipal (CDSM), hemos definido las obras, proyectos y acciones más prioritarias, para impulsar el desarrollo integral de nuestro territorio, utilizaremos los recursos humanos, materiales y financieros de una forma real y objetiva, con el reto de transformar a Cuilápam de Guerrero como un municipio sustentable, limpio, ordenado, que cuente con servicios públicos suficientes y de calidad, con eficiencia administrativa. Agradezco al Consejo de Desarrollo Social Municipal, por su entusiasmo y esfuerzo en la construcción del Plan Municipal de Desarrollo.

En cuanto a las obras contenidas en el Plan Municipal de Desarrollo, el reto es lograr un desarrollo integral del municipio, con servicios públicos de calidad, impulsando al campo para generar alimentos locales, ampliando la cobertura de la energía eléctrica y abatiendo el rezago del 14 por ciento. En cuanto a educación, se tiene como meta combatir el 40 por ciento del abandono de los estudios, así como el 5 por ciento del analfabetismo, esto en coordinación con el INEA. En el tema de seguridad pública, se contará con un cuerpo policial competente y bien preparado que enfrente con eficiencia el problema de la inseguridad presente en el municipio, en común acuerdo con las agencias de policía, colonias, barrios, secciones y parajes.

Como Ayuntamiento, hoy tenemos la noble tarea de conducir el rumbo del Municipio para mejorar nuestro futuro, daremos puntual cumplimiento a los proyectos, obras y acciones contenidos en el Plan de Desarrollo Municipal 2017-2018 que hoy presentó ante ustedes.

“UNIDOS POR LO QUE NOS MUEVE”.
Ing. Javier Moreno Colmenares
Presidente Municipal Constitucional 2017-2018

1.2 Fundamento legal y normativo

La elaboración del Plan Municipal de Desarrollo (PMD) 2017-2018, es de obligación constitucional del Municipio, en este se plasman instrumentos y políticas públicas que guían el desarrollo y la calidad de vida de la población. La base jurídica del presente Plan, se sustenta en los ordenamientos del Artículo 115 de la Constitución Política de los Estados Unidos Mexicanos y el 113 de la de la Constitución Política del Estado Libre y Soberano de Oaxaca; los artículos 47 y 68 de la Ley Orgánica Municipal para el Estado de Oaxaca; los artículos 33 y 34, Fracción II y III de la Ley de Planeación; los artículos 1 Fracción IV, 5, 7, 17 Fracción V y 26 de la Ley de Planeación del Estado de Oaxaca; 45, 46, 47, y 52 de la Ley de Planeación, Desarrollo Administrativo y Servicios Públicos Municipales y artículo 49 BIS de la Ley Orgánica del Poder Ejecutivo Estatal, entre otros.

En este sentido y con la finalidad de asegurar una congruencia con los intereses superiores del estado y el país, se consideró alinear el PMD a los ejes de desarrollo y ejes transversales como prioridades e instrumentos de planeación superior.

Cuadro 1.1 Alineación del Plan Municipal de Desarrollo al Plan Nacional y Plan Estatal

Plan Nacional 2013-2018		Plan Estatal 2017-2022		Plan Municipal 2017-2019	
Ejes	Ejes Transversales	Ejes	Ejes Transversales	Ejes	Ejes Transversales
México en Paz	Democratizar la productividad Gobierno moderno y cercano Igualdad y no discriminación de mujeres	Oaxaca seguro	Igualdad de Género Asuntos Indígenas Protección al Medio Ambiente Transparencia y Rendición de Cuentas	Municipio seguro	Igualdad de Género Asuntos Indígenas Protección al Medio Ambiente Transparencia y Rendición de Cuentas
México incluyente		Oaxaca Incluyente con Desarrollo Social		Municipio incluyente con Desarrollo Social	
México con educación de calidad		Oaxaca Moderno y Transparente		Municipio Moderno y Transparente	
México Próspero		Oaxaca Productivo e Innovador		Municipio Productivo e Innovador	
México con responsabilidad global		Oaxaca Sustentable		Municipios Sustentable	

Fuente: Coordinación de Planeación del Desarrollo (COPLADE)

1.3 Marco metodológico

El proceso metodológico relativo a la elaboración del diagnóstico y la formulación del Plan Municipal de Desarrollo, se realizó en las siguientes fases:

1) *La fase de consulta*, la cual da inicio con el primer acercamiento con las autoridades municipales y la población en general para acordar un programa sobre el proceso de elaboración del Plan Municipal de Desarrollo 2017–2018, acorde a la metodología de Marco Lógico (MML) y los lineamientos del COPLADE. El proceso consistió en describir y analizar los cinco ejes rectores; I. Municipio incluyente con desarrollo social, II. Municipio moderno y transparente, III. Municipio seguro, IV. Municipio productivo e innovador y V. Municipio sustentable; además, también se incluyen los ejes transversales: igualdad de género, asuntos indígenas, protección al medio ambiente, transparencia y rendición de cuentas. En efecto, la participación de los distintos sectores de la población fue de gran relevancia para identificar y definir los proyectos y las acciones que responderán a las necesidades de cada eje analizado.

2) *Recorridos en campo*. En coordinación con las autoridades municipales, se desarrollaron una serie de recorridos en los diferentes puntos importantes del Municipio para entrevistar a los informantes clave, y también observar de cerca los problemas y potencialidades que posee el Municipio.

3) *Revisión estadística*. En esta fase, se realizó una revisión y análisis de bases de datos de diversas instituciones como: INEGI, CONAPO, SAGARPA, SIAP, entre otras; para destacar los aspectos sociodemográficos, marginación, agricultura, ganadería, empresas de manufactura y comercios asentados en el Municipio.

4) *Diagnóstico participativo*. Esta fase fue importante, debido a que se desarrollaron una serie de talleres participativos con actores como: autoridades municipales y locales, representantes de organizaciones sociales y económicas, representantes de comunidades, colonias y barrios. Esto contribuyó en gran medida a la identificación y

análisis de las diversas problemáticas (árbol de problemas) y las potencialidades existentes.

5) *Talleres de planeación municipal.* En esta fase, se establecieron conjuntamente con los participantes las prioridades y metas, así como las acciones y proyectos que ayudarán a contrarrestar las deficiencias o en su caso, orientarán en aprovechamiento de las potencialidades existentes en el municipio. En esta fase, se precisaron los responsables quienes darán el debido seguimiento a los proyectos, obras y acciones a implementarse, así como la evaluación para informar a la ciudadanía sobre el alcance de los beneficios.

Al terminar el proceso de planeación, en reunión con el Consejo de Desarrollo Social Municipal (CDSM) se validó el PMD con el propósito de dar legalidad al documento. Así mismo, se conformó la matriz de planeación municipal correspondiente al periodo 2017 con información del acta de priorización del CDSM.

1.4 Principios de la planeación

Estos son los principios de planeación que guían el presente Plan Municipal de Desarrollo:

- *Participación.* Esta actividad fue realizada con apego a los derechos de participación de los actores; municipio, población, instancias sociales y económicas y la sociedad civil.
- *Equidad:* Se consideraron las mismas oportunidades para todos los grupos sociales organizados, sin distingos político, religioso, raza, sexo y edad.
- *Integralidad:* Se impulsaron espacios de discusión en conjunto para la interacción de iniciativas y capacidades que permitieron la toma de decisiones oportunas para el desarrollo del Municipio.
- *Transparencia y rendición de cuentas:* en la implementación del plan se pretende una actuación transparente e informada del manejo de los recursos municipales.

- *Corresponsabilidad:* Las acciones, proyectos y obras contenidas en el Plan, son el resultado del análisis y la priorización a través de la participación de todos los actores.
- *Sustentabilidad:* Se tomaron muy en serio las consecuencias de las acciones propuestas para no perjudicar el medio ambiente.
- *Transversalidad:* El proceso de planeación permitió integrar los esfuerzos de las diferentes instituciones para propiciar el desarrollo integral del Municipio.
- *Productividad y competitividad:* las acciones y proyectos del PMD, así como las organizaciones públicas y privadas impulsarán las diversas actividades productivas en el Municipio, con la finalidad de mejorar las condiciones económicas y de bienestar de la población.

1.5 Filosofía del Municipio

La filosofía del Municipio lo integran tres aspectos importantes que definen su carácter duradero:

Misión

Servir a los ciudadanos de Cuilápam de Guerrero, trabajando siempre con apego a la ley, propiciando la paz, la justicia y el desarrollo social, generando constantemente servicios y obras de calidad, implementando iniciativas y alternativas que permitan contrarrestar el rezago y la problemática prioritaria más urgente teniendo como base la participación ciudadana y una administración responsable de los recursos humanos, materiales y financieros.

Visión

Ser un municipio que promueva la participación ciudadana y proporcione a sus habitantes el bienestar en seguridad, educación, salud, infraestructura básica, con apego

a la legalidad en la transparencia de sus recursos, impulsando el desarrollo económico, social y ambiental del Municipio, sin importar religión, sexo, ni partido político o condición social y humana.

Valores

Los valores que se impulsarán en el municipio son: la honestidad, equidad, transparencia, respeto mutuo, desarrollo sustentable del territorio municipal y la preservación del medio ambiente.

1.5 Objetivos estratégicos del PMD

Los objetivos estratégicos del Plan representan los propósitos generales que se desean alcanzar y que contribuirán a la visión del Municipio, estos son:

1. Mejorar la calidad y la cobertura de los servicios básicos de salud, educación, agua potable y electrificación, así como conservar y fomentar los rasgos culturales e identitarios con el fin de incrementar los niveles de desarrollo social, cultural y el bienestar de la población.
2. Fortalecer el estado de derecho, la gobernabilidad, la capacidad administrativa, la seguridad pública y el manejo transparente de los recursos municipales para propiciar el orden público, la paz y la tranquilidad social.
3. Impulsar la economía local y municipal mediante la organización y fomento de la producción artesanal, agropecuaria y de servicios.
4. Implementar en el territorio municipal un desarrollo urbano ordenado y regularizado para propiciar el bienestar económico y social
5. Reducir la contaminación ambiental y el deterioro de los recursos naturales mediante obras de recuperación y conservación ambiental.

II.- Contexto municipal



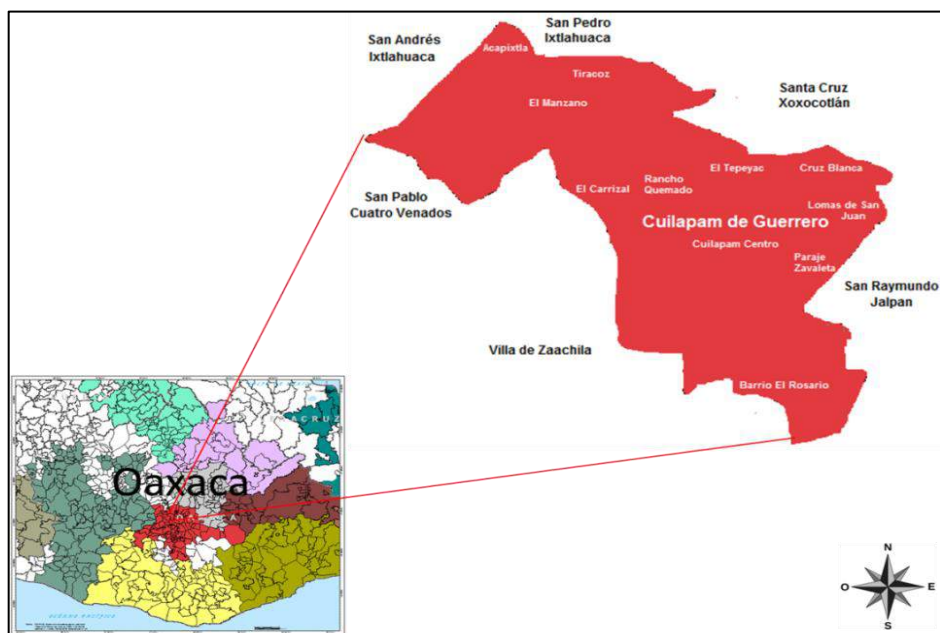
Cuilápam de Guerrero, Centro,
Oax.

2.1 Delimitación y estructura territorial

2.1.1 Macro y microlocalización

El municipio se localiza en la parte Central del Estado de Oaxaca, en la región de los Valles Centrales, sus coordenadas son 16° 59´ latitud Norte, 96° 47´ longitud Oeste, y se encuentra a una altura de 1,560 metros sobre el nivel del mar.

Mapa 2.1: Macro y microlocalización



Fuente: CDI-PNUD Sistema de indicadores sobre población indígena de México con base a INEGI, II Censo de Población y Vivienda, México 2005 (ArcReader 10)

La superficie total del municipio es de 48.66 km², representa el 0.1% de la superficie total del estado. Limita al Norte con San Pedro Ixtlahuaca; al Sur con Villa de Zaachila; al Oriente con Santa Cruz Xoxocotlán y San Raymundo Jalpan; al Poniente con Villa de Zaachila. La distancia que Cuilápam de Guerrero presenta a la capital del Estado es de 10 kilómetros, con un tiempo de entre 20 a 30 minutos en automóvil.

2.2 Medio físico

2.2.1 Orografía

Forma parte de Sierra Madre del Sur (100 por ciento) Sierras y Valles de Oaxaca (91.68 por ciento) y Sierras Centrales de Oaxaca (8.32 por ciento). Está compuesta por Valle de laderas tendidas con lomerío (73.11 por ciento), lomerío con llanuras (18.57 por ciento) y Sierra de laderas tendidas (8.32 por ciento). La altitud de las localidades que se localizan al interior del municipio se encuentra en el rango de 1,520 a 1,700 msnm, contando con un total de 26 localidades.

El municipio se caracteriza por tener un terreno escarpado y fragoso. El tipo de suelo localizado en el municipio es luvisol crómico. Se caracteriza por ser de alta susceptibilidad a la erosión.

2.2.2 Hidrografía

Cuilápam de Guerrero pertenece a la cuenca río Atoyac y cuenta con el afluente del mismo río, el río Valiente pasa en medio del territorio municipal, ayudando así a la agricultura y a las necesidades humanas, aunque solo recupera su cauce en temporada de lluvias.

2.2.3 Flora

En este Municipio se encuentra una gama de especies de plantas del cual se describen con nombre común:

Plantas Ornamentales: Noche buena, geranio, flor de mayo, huele de noche, siempre viva, flor de San Juan, margarita, rosal, hule y laurel.

Plantas medicinales: Albahacar, epazote, estafiate, ruda, sábila, hierba santa, en forma silvestre, poleo, hierba mora, pirul, malva, lengua de vaca, huizache, violeta, chicalote, hediondilla.

Entre otras como: tetecheras, izotales, nopaleras, matorral espinoso, matorral inerme (sin espinas), parvifolio (hojas pequeñas) magueyales, lucheguillales, guapillales y chaparrales.

2.2.4 Fauna

Entre la fauna principal se encuentra en las siguientes categorías:

Animales silvestres: Ardilla roja, ranas, ajolotes, lagartijas, víboras de cascabel, coralillos, sordas, corredoras, ratas de campo, el tlacuache, tacomixtles, zopilote, paloma, tortolitas, zanates, colibrí, tecolotes, pato mexicano, gavián.

Animales domésticos: perros, gatos, ganado caprino, porcino, equino, bovino y aves de corral.

2.2.5 Clima

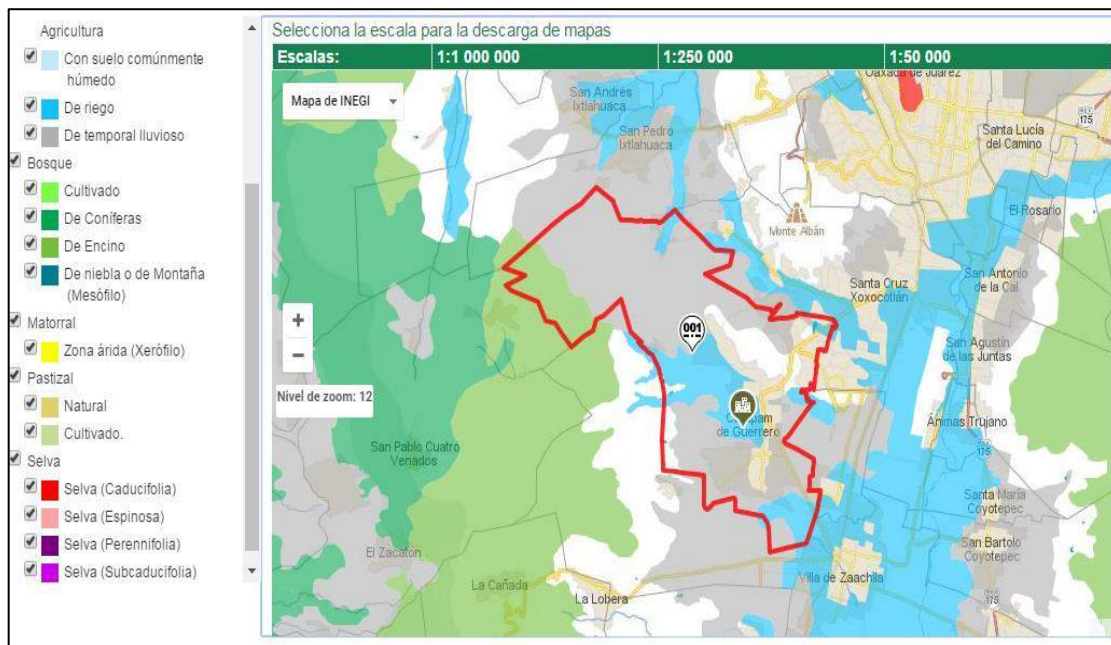
El clima que se presenta en Cuilápam de Guerrero es generalmente templado ya que va de 18 – 22°C, con lluvias escasas durante el verano y principio de otoño. Con un rango de precipitación de 600 – 800 mm.

2.2.6 Uso del suelo y vegetación

En cuanto al tipo de suelo predomina son: el regosol en 59.70 por ciento, vertisol en 14.86 por ciento, luvisol crómico, se caracteriza por ser de alta susceptibilidad a la erosión en 5.55 por ciento, phaeozem en 2.07 y fluvisol en 1.58 por ciento. En el territorio municipal el uso de suelo se encuentra bajo el régimen comunal, ejidal y propiedad, cada

comunero cuenta con su terreno delimitado que dispone con toda libertad. Según datos del INEGI 2010, el espacio que ocupa los asentamientos humanos en el territorio municipal es bajísimo en relación con las zonas de bosques y pastizal como se muestra en el mapa.

Mapa 2.2 Uso de suelo y vegetación



Fuente: Mapas de uso de suelo, Instituto Nacional de Estadística, Geografía e Informática (INEGI, 2017)

En el mapa anterior se puede observar que la mayor parte de los campesinos siembra en temporadas de lluvias y una mínima parte siembran de riego. De acuerdo al prontuario de información geográfica municipal en cuanto a uso de suelo se tiene: agricultura (58.98 por ciento), zona urbana (16.63 por ciento), pastizal inducido (17.42 por ciento) y bosque (6.97 por ciento). La zona urbana está creciendo sobre suelo del Cuaternario y roca metamórfica, en valle de laderas tendidas con lomerío; sobre áreas donde originalmente había suelos denominados Vertisol, Luvisol y Regosol; está creciendo sobre terrenos previamente ocupados por agricultura y pastizal.

2.3 Dinámica sociodemográfica

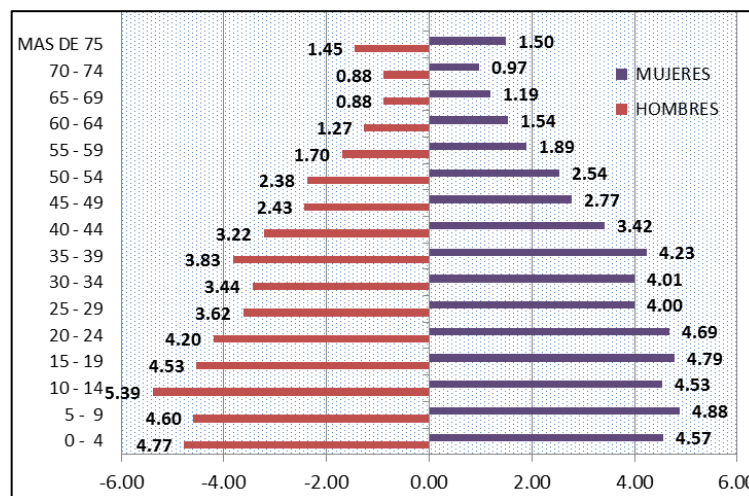
2.3.1 Población

De acuerdo a datos de la Encuesta Intercensal (INEGI, 2015) en el Municipio se registraron un total de 21,597 habitantes, de los cuales 10,475 son hombres y 11,122 son mujeres. En el Censo 2010 se registraron 18,428 habitantes de los cuales 8,824 eran hombres y 9,604 mujeres.

2.3.2 Estructura quinquenal de la población

Al calcular la estructura quinquenal de la población se tomó en cuenta información de la Encuesta Intercensal 2015. De acuerdo a los datos de población, se recurrió a construir la pirámide de población.

Figura 2.1: Pirámide poblacional 2015



Fuente: Elaboración propia con datos de la Encuesta Intercensal (INEGI, 2015)

Por su forma, la pirámide es constrictiva ya que la población infantil de 0-4 años es menor que la población de 5-9 años. La base de la pirámide según se muestra la pirámide, la compone la población con edades de entre 0 a 19 años registrándose un total de 6,206 personas, en cambio del rango de edades de 20 años en adelante, la pirámide

empieza a contraerse. Por otro lado, la pirámide muestra que la población en edad laboral (20 y 35 años) es mucho más reducida que la femenina y esto se debe probablemente al efecto de la migración. Esta pirámide poblacional indica que el municipio se caracteriza por contar con población joven hasta el momento.

2.3.3 Población indígena

Según las estadísticas de la Encuesta Intercensal INEGI (2015) de un total de 20,415 habitantes de tres años o más, el 6 por ciento habla la lengua indígena y sobresalen los hombres; así mismo, de la población total de 21,597, el 43 por ciento tiene adscripción indígena y aproximadamente 0.9 por ciento tiene adscripción afrodescendiente.

2.3.4 Tasa de crecimiento poblacional

Para estimar la tasa de crecimiento poblacional se consideró como referencia los periodos 2005 con 15,041 habitantes, 2010 con 18,428 habitantes y 2015 con 21,597 habitantes. Se estima que la tasa de crecimiento de la población en el Municipio entre 2005 y 2010, fue 4.15 aproximadamente; así mismo, entre 2010 y 2015 la tasa de crecimiento fue 3.22, esto significa que la población del Municipio en el último periodo creció a una velocidad de 3 personas por cada cien, inferior al periodo anterior.

2.3.5 Densidad migratoria

La falta de fuentes de empleo dentro de la población y la baja producción agropecuaria, han dado como consecuencia el fenómeno migratorio; de acuerdo con la Encuesta Intercensal INEGI (2015) con referencia a marzo de 2010 de un total de 19,564 habitantes de cinco años y más, 98 por ciento reside en la misma entidad y 1.50 por ciento en otra entidad o país. De la proporción que reside en la misma entidad, 91 por ciento residen en el mismo municipio y 8.6 por ciento en otro municipio. Por lo regular, las personas migran en busca de mejores oportunidades de trabajo. En el municipio, es

notable que la mayor proporción de migrantes de dirige a los municipios circunvecinos e incluso a la ciudad de Oaxaca de Juárez.

2.3.6 Hogares y viviendas

Con base en la Encuesta Intercensal 2015 (INEGI), el municipio cuenta con un total de 5,347 viviendas, de estas el 80.70 por ciento cuentan con piso firme y un 7.24 por ciento tienen piso de tierra. Referente a la cobertura y calidad de los servicios básicos, 74 por ciento dispone de agua entubada y un 25 por ciento acarrear el agua. Por otra parte, el 95 por ciento dispone de energía eléctrica, 99 por ciento de fosa séptica o biodigestor. Así mismo en cuanto al manejo de la basura en los hogares, de 4,490 viviendas, 82% entregan los residuos al servicio público de recolección, de estos 77 por ciento la separan y 22 por ciento no lo hacen, otro 13 por ciento queman la basura. Del total de viviendas, 1,394 utilizan leña o carbón como combustible para cocinar y 5 por ciento utiliza gas.

2.3.7 Educación

En el municipio según la Encuesta Intercensal INEGI (2015), de una población de 3,784 personas de entre 6-14 años, 6.45 por ciento no sabe leer ni escribir y los hombres representan una proporción mayor; así mismo, de una población de 15,375 personas de 15 años y más, el 5 por ciento es analfabeta y corresponden en su gran mayoría a las mujeres. En relación a la población de tres años y más que asciende a 20,415, el 67 por ciento no asiste a la escuela, en su mayoría son mujeres.

Así también, de una población de 15,375 de 15 años y más, 51 por ciento tienen nivel primaria, 47 por ciento secundaria, 9 por ciento educación media superior, 18 por ciento educación superior y un 13 por ciento de escolaridad superior. De manera general el grado promedio de escolaridad en el municipio es 8.60. En lo concerniente al número de escuelas distribuidas en el municipio, se identificaron 30, de este total 13 corresponden a nivel preescolar, 12 a nivel primaria, 5 a nivel secundaria y una que corresponde al nivel bachillerato (COBAO).

2.3.8 Salud

En materia de salud, el municipio cuenta con 2 centros de salud y una unidad médica rural No. 295, según las estadísticas que arrojó la Encuesta Intercensal INEGI (2015), de 21,597 el 77 por ciento se encuentra afiliada a una instancia de salud (IMSS, ISSSTE y SSO), la mayor parte corresponde al seguro popular; el resto utiliza el servicio privado.

2.4.- Economía

2.4.1 Condición de actividad económica en el Municipio

Según la Encuesta Intercensal INEGI (2015) la población de 12 años y más, lo conforman 16,636 habitantes, de ese total la población económicamente activa representa el 49.39 por ciento y en su gran mayoría corresponde a los hombres.

2.4.2 Ocupación por sectores económicos

Según la Encuesta Intercensal INEGI (2015), la población ocupada se distribuye de la siguiente manera:

1. En el sector primario se ubica el 15.44 por ciento y la mayor participación corresponde a la población masculina.
2. En el sector secundario se ubica el 19.65 por ciento, de igual forma la mayor participación corresponde a la población masculina
3. En el subsector comercio se ubica el 14.79 por ciento y la mayor participación corresponde a la población femenina
4. En el subsector servicios se ubica el 48.89 por ciento y la mayor participación lo concentra la población femenina.

Lo anterior significa que la población masculina tiende a ocuparse mayormente en los sectores; primario y secundario, en cambio las mujeres se ocupan en mayor proporción en el sector terciario (comercio y servicios).

2.4.3 Ocupación según nivel de ingresos

En relación al nivel de ingresos según datos de la Encuesta Intercensal INEGI (2015) de una población ocupada de 7,868, el 15 por ciento tiene un ingreso de un salario mínimo por su trabajo, 23.4 por ciento gana entre uno o dos salarios mínimos y 53 por ciento gana más de dos salarios mínimos. Como puede observarse, cerca de la mitad de la población ocupada percibe un ingreso bajo.

2.4.4 Participación de las actividades económicas

Tabla 2.1 División de ocupación

Población ocupada	División ocupacional			
	Funcionarios, profesionistas, técnicos y administrativos	Trabajadores agropecuarios	Trabajadores en la industria	Comerciantes y trabajadores en servicios diversos
7,868	21.40	14.37	20.50	42.91

De 7,868 personas ocupadas, cerca del 22 por ciento son funcionarios, profesionistas técnicos y administrativos, sobresaliendo las mujeres, 14 por ciento son trabajadores agropecuarios (maíz, frijol y ganado en pequeña escala), 20 por ciento trabajan en la industria, y un 43 por ciento se dedica al comercio y servicios diversos.

III.- Ejes y estructura del Plan Municipal de Desarrollo



Cuilápam de Guerrero, Centro,
Oax.

Eje 3.1 Municipio incluyente con desarrollo social

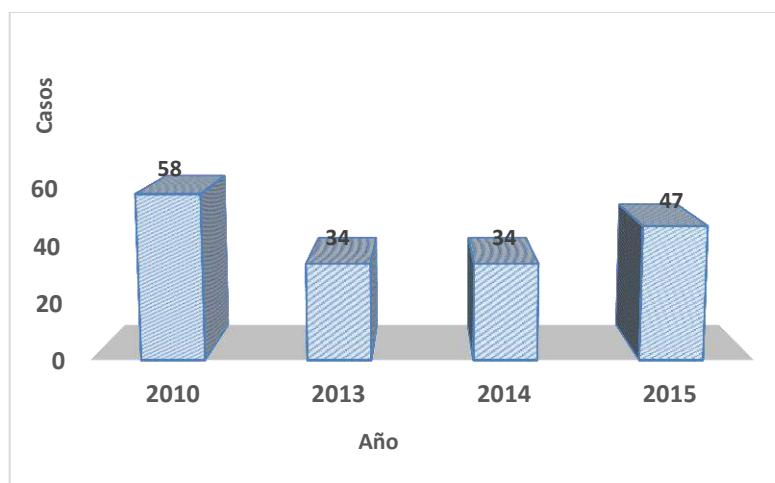
3.1.1 Diagnóstico específico

En el eje municipio incluyente con desarrollo social, se revisaron las condiciones del desarrollo social e infraestructura, temas de dinámica demográfica, salud y seguridad social, educación, cultura, deporte, servicios básicos de vivienda, migración, grupos vulnerables y seguridad alimentaria. En el proceso de los talleres y entrevistas participativas de diagnóstico con los actores, se captó información sobre calidad, estado de equipo, infraestructura, necesidades, afectaciones y barreras que impiden mejorar las condiciones sociales.

Dinámica demográfica

El tema de la dinámica demográfica, se hace referencia a los factores como la mortalidad y natalidad. En cuanto al tema de mortalidad en el municipio, se presentan algunas estadísticas en la siguiente gráfica, esto nos da una idea del número de defunciones habidas durante el periodo más reciente de los últimos cinco años:

Gráfica 3.1 Estadísticas de mortalidad en el municipio

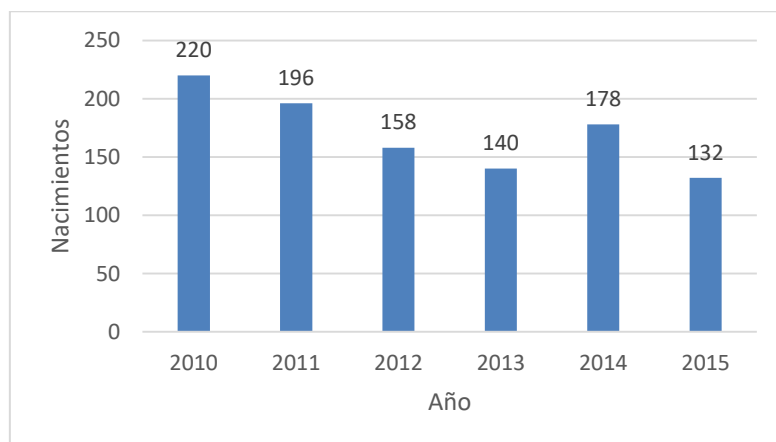


Fuente: Elaboración propia en base a la consulta interactiva de defunciones generales (INEGI)

Según la gráfica la cantidad mayor de personas fallecidas se observó en 2010 con 58 y en 2015 con 47 fallecidos, en 2013 y 2014 se identificó una cantidad igual 34 personas. Esto significa que en el último periodo analizado, aumentó el número de fallecidos con respecto a los dos años anteriores, las casusas son de diversa índole, enfermedades, accidentes o natural. Así mismo, de acuerdo a los datos proporcionados por el registro civil del Municipio, hasta el mes de mayo de 2017 se habían registrado 30 defunciones, en su mayoría personas de la tercera edad.

Por otro lado, de acuerdo al Censo de Población y Vivienda del INEGI, en 2010 se registraron un mayor número de nacimientos, descendiendo en 2013, incrementándose en 2014 pero disminuyendo en 2015 como se observa en la gráfica.

Gráfica 3.2 Estadísticas de natalidad en el municipio



Fuente: Elaboración propia en base a la consulta interactiva de natalidad (INEGI)

En este mismo tema, el Registro Civil del Municipio, evidenció que de enero a mayo se registraron 68 nacimientos, de los cuales 35 fueron niñas y 33 niños.

Salud y seguridad social

En cuanto al tema de salud y seguridad social, según información proporcionada por la Regiduría de salud, en el municipio se cuenta con dos centros de salud y una

unidad médica rural No. 295 que se encuentra ubicada cerca del palacio municipal. Un centro de salud está ubicado en el barrio El Rosario y el otro en la agencia El Carrizal. También se cuenta con una ambulancia que pertenece al centro de salud de El Rosario. Hay una casa de salud en Ojo de Agua el cual no está funcionando, además en la agencia de Tiracoz y el Manzano, se encuentran dos dispensarios médicos donde los doctores asisten una vez por mes.

La unidad médica de Cuilápam de Guerrero actualmente presta sus servicios en un edificio cercano al palacio municipal, atiende en un horario de 8 a 13 horas y de 15 a 18 horas, en promedio entre 40 y 50 personas diarias, el total de personas que atiende la unidad médica son aproximadamente 6,902 de las cuales 3,261 son hombres y 3,641 mujeres. Las áreas que lo conforman son: sala de encamado con dos camas, área de medicina preventiva, área de farmacia, dos consultorios, área de enfermería, área de expulsión, sala de espera y área verde. Se estima que la unidad médica proporciona medicamentos, platicas del programa PROSPERA, Servicios de Atención Integral a la Salud (SAIS) para personas con enfermedades crónicas y un Centro de Atención Rural al Adolescente. En cuanto a personal, la unidad cuenta con dos médicos, una enfermera de base y dos pasantes de enfermería. Sin embargo, por la alta demanda que tiene la unidad médica, es insuficiente para cubrir todos los servicios que demandan los usuarios, esto debido a que se carece de una buena atención, los horarios son muy reducidos y hace falta un médico de base.

Las enfermedades más frecuentes que atiende la unidad médica son:

- 158 diabéticos
- 45 descontrolados
- 207 Hipertensos
- 5 personas con diarrea
- 15 casos de vías respiratorias por semana

Regularmente las causas de la mortalidad son la diabetes y la hipertensión.

Con respecto a la desnutrición y atención, se presentan los siguientes casos:

- 89 casos de desnutrición leve y moderada
- 92 consultas de seguro popular en el mes de abril
- 542 atendidos por el IMSS PROSPERA en abril.

Con respecto a la infraestructura sanitaria, se tienen 303 sanitarios ecológicos, 1,140 viviendas conectadas a fosa séptica, 372 letrinas y 65 viviendas con pozo negro. Así también en la unidad de salud se han reportado 4 casos de violencia intrafamiliar.

En cuanto a la calidad del servicio, según los participantes, a pesar de ser una clínica completa, el servicio es insuficiente; debido a que la población atendida es elevada, los dos consultorios médicos no alcanzan para atender la demanda de la población. Por otra parte, se cuenta con un Centro de Atención Rural al Adolescente (CARA), pero no cuenta con el equipo suficiente para brindar el servicio a los adolescentes y además requiere de un cañón para proyección.

En cuanto al centro de salud ubicado en el barrio El Rosario, este atiende a 5,400 personas aproximadamente (2,865 mujeres y 2,535 hombres), cuenta con un edificio en regular estado, baños para el personal, baños para pacientes, sala de espera y cercado de maya. En cuanto a los servicios que proporciona al público está la consulta general, consulta odontológica, consulta psicológica, medicina preventiva y promoción a la salud.

El promedio de consultas mensuales ascienden a 750 y los pacientes provienen de diversos lugares como: el barrio El Rosario, barrio San Lucas, Rancho Areche, Nuestro Amo, El Peñasco y Las Peñitas. El personal que presta sus servicios, son: 5 médicos, un comisionado, cuatro efectivos, cuatro enfermeras, un odontólogo y un psicólogo pasante.

Las enfermedades más frecuentes observadas en la población son:

- Infecciones respiratorias agudas
- Enfermedades gastrointestinales
- Infección de vías urinarias
- Parasitosis
- Mal nutrición (obesidad y desnutrición).

Las enfermedades crónicas observadas son:

- Diabetes mellitus
- Hipertensión arterial
- Síndrome metabólico
- Gingivitis
- Lesiones

En relación a la higiene que promueve la unidad médica en los hogares son: patio limpio, descacharrización, barrido de calles, vacunación canina, esterilización de mascotas, manejo del agua y cloración.

Según información de la unidad médica, las causas de la mortandad en adultos mayores son: enfermedad basal cerebral, neumonía, insuficiencia renal aguda, insuficiencia cardiaca, cáncer de mama, infarto agudo al miocardio. En el caso de mortandad infantil se han presentado dos casos, así mismo, se presenta desnutrición en 24 niños menores de 4 años. El total de beneficiarios que atiende la unidad, son 850 con seguro popular y 600 con PROSPERA. Con la prestación del servicio de salud, se han identificado algunos casos de alcoholismo y drogadicción, estadísticamente representa el 3 por ciento de la población juvenil que trae consigo el 1.2 por ciento de violencia intrafamiliar. Dentro de las necesidades detectadas en la unidad médica son: mobiliario, equipo de cómputo, máquina de escribir y tanque de oxígeno. Sin embargo, lo más urgente es el establecimiento de un nuevo centro de salud debido a que el actual es insuficiente para

dar una atención adecuada a la población. Según los informantes, ya se cuenta con el plano arquitectónico solo hace falta definir el lugar donde construir.

En relación al centro de salud que se ubica en El Carrizal, atiende a un aproximado de 324 personas (162 son hombres y 162 mujeres). Su cobertura de atención es: Lomas de Rancho Quemado, Rancho Quemado y El Carrizal. La unidad cuenta con un edificio en condiciones regulares, ya requiere de mantenimiento, un consultorio médico y baños. Con respecto al personal, cuenta con dos médicos y una enfermera, además el un comité de salud que tiene cinco integrantes: un presidente, una secretaria, tesorera y dos vocales. De acuerdo a la cédula de micro-diagnostico familiar, las enfermedades que más se presentan en la población son: infecciones respiratorias agudas, enfermedades diarreicas agudas, osteoartritis, sobrepeso, dermatitis mixtas, lumbalgias, gastritis, colitis, cistitis y conjuntivitis. Las causas más frecuentes de muertes en jóvenes son por práctica de motocrós y en los adultos por muerte natural.

En cuanto a la higiene en los hogares, el 80 por ciento de los hogares tiene letrinas y un 20 por ciento tiene fosa séptica. El comité de salud vigila cada mes la cloración del agua, una vez al año se lleva a cabo la vacunación de perros y gatos. En ocasiones a la unidad médica recurren personas que les corresponde otro centro de salud. En cuestión de medicamentos, los participantes comentan que no son abastecidos de acuerdo a lo requerido, comentan que es el tercer mes que no son abastecidos, los medicamentos más requeridos son insulina, antibióticos, analgésicos, antidepresivos y medicamentos para diabéticos. Se tiene necesidad de mobiliario y equipo, un tinaco de 1,100 litros de agua, mantenimiento de plomería y electricidad, se requiere pintura para la unidad, una persona de limpieza y cestos de basura.

La casa de salud de la agencia de Tiracoz requiere de rehabilitación y equipamiento, así como de personal médico; un doctor y enfermera que presten sus servicios las 24 horas, la colonia Los Huertos necesita de un dispensario médico equipado, con personal, que beneficie a las colonias de Lomas de Rancho Quemado, El Tepeyac y Cieneguita. Por su parte, la agencia de Cruz Blanca cuenta con una unidad de

salud que beneficia a Primera Ampliación, Cieneguita, Los Ríos, Higo Negro y Los Huertos, sin embargo la infraestructura es insuficiente para prestar el servicio a los derechohabientes, recientemente en el casco de la agencia se construyó una nueva unidad de salud, con un área de hospitalización de pacientes, sin embargo, se requiere de equipamiento y personal médico para iniciar con la prestación de su servicio de salud.

Educación

En cuanto a educación, según la información identificada y analizada en los talleres y recorridos de las escuelas tanto en el centro como de los barrios y las colonias, existen múltiples carencias y deficiencias que dificultan proporcionar una educación de calidad. En las tablas siguientes, se especifica información con relación a este tema:

Tabla 3.1 Caracterización de las escuelas de nivel preescolar

Sección, paraje o Colonia	Institución	Personal	Matricula de alumnos		Infraestructura	Problemáticas que enfrenta la institución
			H	M		
Agencia Tiracoz	Miguel Hidalgo y Costilla Clave: 20DCC1377X	1 directora con grupo	16	20	2 aulas Cancha con techado Espacio para juegos Baños	<ul style="list-style-type: none"> El personal no es suficiente para atender al alumnado 2 aulas no son suficientes para atender a los 36 niños y los estimados a ingresar a la institución La institución no cuenta con dirección, además la directora atiende un grupo. La cancha deportiva es reducida
Colonia Del Manzano	Rosaura Zapata Clave 20DJRN2369K	1 directora con grupo	12	4	1 salón de lamina 1 salón 1 patio 1 galera Baños	<ul style="list-style-type: none"> Falta 48 metros de barda perimetral por construir. No cuentan con un portón

Sección, paraje o Colonia	Institución	Personal	Matricula de alumnos		Infraestructura	Problemáticas que enfrenta la institución
			H	M		
Agencia El carrizal	Vicente Guerrero Clave: 20DSC1658F	1 directora con grupo	9	8	2 aulas Área de juegos Galera	<ul style="list-style-type: none"> Los sanitarios están en mal estado Los niños no tienen un lugar para desayunar No se cuenta con equipo de cómputo para las clases La pintura de las 2 aulas está deteriorada
Rancho quemado	Vicente Guerrero Clave: 20DJNLL50H	1 directora 2 docentes	31	34	3 aulas 1 bodega de lámina. 1 espacio de juegos 2 baños 1 techado	<ul style="list-style-type: none"> Las aulas son insuficientes
San Lucas	Cecilia Velasco Clave: 20DJN0154X	1 directora 1 intendente 11 docentes	94	97	1 baño 8 aulas Dirección Plaza cívica Techado Área de juegos	<ul style="list-style-type: none"> Las aulas no son suficientes Los baños son insuficientes La barda está en mal estado ya que no fue construida adecuadamente
Lomas de San Juan	Sor Juana Inés de la Cruz Clave: 20DCC2408G	1 directora 1 docente	32	35	2 aulas Techado Baños Área de juegos	<ul style="list-style-type: none"> La maya, 20 metros del perímetro está en mal estado Las aulas no son suficientes para atender a los niños de nuevo ingreso Los baños son letrinas y están en mal estado.

Sección, paraje o Colonia	Institución	Personal	Matricula de alumnos		Infraestructura	Problemáticas que enfrenta la institución
			H	M		
Zavaleta	Julieta Norma Fierro Gossman Clave: 20DJN2310L	1 directora con grupo	8	5	1 salón de lamina 1 columpio Baños de lamina	<ul style="list-style-type: none"> Los baños están en mal estado sin reparación.
El Muro	Miguel Hidalgo y Costilla Clave: 20DJN2274X	3 maestras 1 directora	45	40	4 aulas Plaza cívica techada Juegos baños	<ul style="list-style-type: none"> No cuentan con una barda perimetral 48 metros aproximadamente
El Rosario	Yutacaha Clave: 20DJN2311K	1 directora 6 docentes	47	37	6 aulas 1 comedor Baños Techado de plaza cívica juegos	<ul style="list-style-type: none"> No cuenta con barda perimetral completa 50 metros aproximadamente No cuentan con accesorios de sanitario No cuentan con biblioteca
San Juan	María Montessori Clave: 20DJN2198H	1 directora 6 docentes	47	43	Dirección 8 aulas Baños Plaza cívica	<ul style="list-style-type: none"> Las aulas no son suficientes La fosa séptica no cuenta con base Los niños no cuentan con un área para desayunar
Cruz Blanca	Rodolfo Morales Clave: 20DJN2168N	1 directora 2 docentes	32	32	3 aulas Baños Cancha techada	<ul style="list-style-type: none"> Las aulas didácticas no son suficientes Las medidas del terreno de la institución no son correctas

Sección, paraje o Colonia	Institución	Personal	Matrícula de alumnos		Infraestructura	Problemáticas que enfrenta la institución
			H	M		
Cuilápam	Casiano Conzatti Clave: 20DJN0543N	1 directora 4 docentes	72	125	5 aulas Baños Plaza cívica dirección	<ul style="list-style-type: none"> Presenta carencias del servicio de internet
El Tepeyac	Ana Freud Clave: 20DJN2259E	1 directora 1 docente	14	30	2 aulas baños	<ul style="list-style-type: none"> Las aulas no son suficientes para atender a los niños Los niños no cuentan con un área para desayunar.

Fuente: Recorridos y talleres de diagnóstico y planeación participativa 2017

Tabla 3.2 Caracterización de las escuelas de nivel primaria

Colonia, barrio o localidad	Institución	Personal	Matrícula de alumnos		Infraestructura	Problemáticas que enfrenta la institución
			H	M		
Tiracoz	Escuela preescolar 6 de enero de 1915 Clave 20DPR1007C	1 director 10 docentes	70	90	6 aulas 1 cancha Baños	<ul style="list-style-type: none"> La cancha se encuentra en mal estado y los rayos del sol no les permite a los alumnos realizar sus actividades La tasa del sanitario está en mal estado El mobiliario está deteriorado

Colonia, barrio o localidad	Institución	Personal	Matrícula de alumnos		Infraestructura	Problemáticas que enfrenta la institución
			H	M		
El Carrizal	Centro de luz y progreso Clave: 20DPR1124Z	1 director 2 docentes	21	15	2 aulas Cancha Baños	<ul style="list-style-type: none"> 80 metros de la institución se encuentra en riesgo de derrumbe No se cuenta con internet La cancha de basquetbol es reducida No cuenta con personal de música No cuenta con personal de inglés
Rancho Quemado	Vasco de Quiroga, Clave 20DPR0104F	1 director 7 docentes	66	75	6 aulas Baños Cancha	<ul style="list-style-type: none"> La periferia de la institución aproximadamente. 20 metros es inseguro Los sanitarios están en mal estado
Cuilápam Centro	Leona Vicario Clave: 20DPR2337B	1 director 25 docentes	200	237	6 aulas Dirección Cancha baños	<ul style="list-style-type: none"> No cuentan con biblioteca para consulta No cuentan espacio comedor La cancha no cuenta con iluminación y es necesario ya que es turno vespertino
San Lucas	Niños Héroes de Chapultepec Clave: 20DPR1918H	1 Director 14 Docentes	136	101	6 aulas Dirección Cancha Baños	<ul style="list-style-type: none"> No cuenta con un aula de medios ni sala de computo No cuenta con un almacén múltiple Los rayos del sol no permiten al alumnado a realizar sus actividades.

Colonia, barrio o localidad	Institución	Personal	Matrícula de alumnos		Infraestructura	Problemáticas que enfrenta la institución
			H	M		
San Lucas	Donaji Clave: 20DPR0103G	1 director 20 docentes	240	212	12 aulas dirección Cancha baños	<ul style="list-style-type: none"> La parcela no cuenta con cercado perimetral y está expuesta No cuentan con una cancha para usos Múltiples No cuentan con una barda frontal
Zavaleta	Bicentenario de la independencia Clave: 20DPR3604V	Un director con grupo	13	17	Un aula Baños cancha	<ul style="list-style-type: none"> Carecen de un aula
Tepeyac	Vasconcelos Clave: 20DPR3534Q	1 director 6 docentes	66	79	6 aulas Dirección Cancha Baños	<ul style="list-style-type: none"> No cuentan con una galera para realizar reuniones No cuentan con una barda perimetral que proteja a la institución de diferentes riesgos
Cuilápam Centro	Vicente Guerrero, clave 20DPR0105E	1 director 30 docentes	264	298	10 aulas Baños Plaza Cívica, Cancha	<ul style="list-style-type: none"> La infraestructura educativa está deteriorada
Lomas de San Juan	Benito Juárez Clave: 20DPR3455O	1 director 6 docentes	72	110	6 aulas Cancha baños	<ul style="list-style-type: none"> No se cuenta con barda perimetral que proteja a la institución No se cuenta con un espacio adecuado para la dirección escolar

Colonia, barrio o localidad	Institución	Personal	Matrícula de alumnos		Infraestructura	Problemáticas que enfrenta la institución
			H	M		
Cruz Blanca	Francisco I. Madero, Clave: 20DPR0106D	1 director 8 docentes	70	92	6 aulas Dirección Plaza cívica baños	<ul style="list-style-type: none"> Las aulas son insuficientes Se carece de aula de medios
Los Huertos	Nuevo Amanecer Clave: 20DDPR3584Y	1 director 10 docentes	70	120	4 aulas Baños Plaza cívica	<ul style="list-style-type: none"> El terreno de la institución es reducido Las aulas no son suficientes para atender al alumnado La institución carece de dirección administrativa

Fuente: Recorridos y talleres de diagnóstico participativo 2017

Tabla 1.3 Caracterización de las escuelas de nivel básico y medio superior

Sección, barrio o localidad	Institución	Personal	Matrícula de alumnos		Infraestructura	Problemáticas que enfrenta la institución
			H	M		
Tiracoz	Telesecundaria Clave: 20DTVO907U	1 director 4 docentes	51	51	Cancha de básquetbol Sanitarios Aulas	<ul style="list-style-type: none"> El mobiliario se encuentra en malas condiciones La luz solar no permite realizar actividades en la cancha La taza del sanitario está en mal estado La cancha de futbol esta dispereja

Sección, barrio o localidad	Institución	Personal	Matricula de alumnos		Infraestructura	Problemáticas que enfrenta la institución
			H	M		
Rancho Quemado	Secundaria Técnica 247 Clave: 20DST0264E	1 director 17 docentes	88	58	Aulas Baños	<ul style="list-style-type: none"> No cuentan con área administrativa No cuentan con canchas de basquetbol Carece de aula de medios equipada El mobiliario se encuentra en mal estado Las aulas no son suficientes para la demanda de alumnos
Cuilápam Centro	Secundaria Técnica 66	1 director 31 docentes	345	325	Aulas Baños Plaza cívica	<ul style="list-style-type: none"> Es necesario una cancha de básquet bol Los sanitarios se encuentran en mal estado
Lomas de San Juan	Benito Juárez García Clave: 20DTV16540	1 Director 2 Docentes	39	19	Aula Baños Cancha	<ul style="list-style-type: none"> No cuenta con área administrativa Los periferia de la institución se encuentran expuestos a los diferentes riesgos
Cruz Blanca	Macedonio Alcalá Clave: 20DESO212G	1 director 2 docentes	64	30	Aulas Baños Cancha	<ul style="list-style-type: none"> Se carece de área administrativa La periferia de la institución se encuentra expuesta a diferentes riegos
Cuilapam Centro	COBAO, Plantel Núm. 32 Clave: 20ECB0032X	39 docentes Un director	554	694	29 Aulas Baños Cancha Un laboratorio Un taller Sala de computo	<ul style="list-style-type: none"> Carencia de aulas Mantenimiento

Fuente: Recorridos y talleres de diagnóstico participativo 2017

Es necesario mencionar, que la mayor cantidad de estudiantes de las diferentes instituciones, trabajan para ayudar a sus familias, ya que los recursos económicos no son los suficientes para solventar la escuela y los gastos del hogar. En cuanto al Grado de promedio de escolaridad, en la zona rural es de primaria y en la zona urbana es bachillerato. De acuerdo a los comentarios de los participantes, en la mayor parte de las escuelas existe deserción escolar, además un 10 por ciento como índice de reprobación y un 5 por ciento de vandalismo en los jóvenes. De modo general se estima que la calidad de la educación en el municipio alcanza un 80 por ciento.

Cultura

En cuanto a cultura, los participantes mencionaron que el municipio es un lugar rico en valores; convivencia mutua, respeto y compromiso, regularmente se visualiza la pérdida del uso de su vestuario tradicional, desde la mitad del siglo pasado los hablantes de la lengua mixteca disminuyeron en gran medida. Por otra parte, en el municipio, se encuentra el Exconvento, este lugar es una de las principales atracciones y uno de los más importantes del Estado, es una construcción del siglo XV, su construcción se inició aproximadamente en el año 1555, con un estilo de la orden de los frailes de Santo Domingo de Guzmán, el portugués Fray Antonio de Barbosa fue el encargado de los planos generales, la construcción estuvo a cargo de los frailes dominicos en colaboración con los indígenas mixtecos. En el Exconvento existe un pequeño museo que muestra vestigios de gran importancia que datan del siglo XVI.

Con relación a las fiestas y tradiciones, en el municipio se celebra la fiesta patronal en honor al Santo Patrón Santiago Apóstol, la primera el 25, 26 y 27 de enero, donde se puede degustar de diversos platillos y bebidas de la Feria gastronómica y artesanal, así como de productos naturales que se venden en frente de la iglesia de la comunidad, asimismo se realizan diversas actividades (presentación de grupos de danza folklórica, de danzas de la comunidad y los pueblos vecinos, se realizan misas, quema de fuegos pirotécnicos, entre otras), la segunda celebración es el 24, 25 y 26 de julio donde nuevamente hay diversas actividades y la coronación de la reina de la fiesta o señorita

Cuilápam y elección de la Diosa Centéotl que presidirá la Guelaguetza que presentan las secciones de ésta población. Las danzas tradicionales que se ejecutan en las fiestas titulares de la población son la Danza de la Pluma, reconocida a nivel internacional por la Guelaguetza y la danza de los jardineros.

Se celebra también de forma costumbrista los fandangos, las mayordomías, éstas últimas acompañadas también por comparsas de viejitos, mismas que son ejecutadas en fechas de fiestas en el municipio, las fiestas patronales de los barrios se acompañan de misas, procesiones, calendas, juegos pirotécnicos, rodeos, carreras de caballos y demás.

Con relación a la música, en el municipio se encuentran varias bandas de música en la población, mismas que ejecutan temas de actualidad, así como chilenas, sones y bailes regionales.

Las artesanías también son observadas en el Municipio, debido al bajo impulso y la falta de publicidad y promoción, solo se cuenta con algunos artesanos que elaboran canastas, piscadores y demás objetos de carrizo. Además, por ser originaria de este Municipio la Danza de la Pluma, se elaboran los Penachos con plumas de aves que son teñidas con varios colores y que son utilizadas para la misma Danza de la Pluma, así también se elaboran figuras de madera conocidas como alebrijes, objetos de hojalata y trajes de la Danza de la Pluma.

En relación a la gastronomía, en el municipio se preparan ricos platillos tales como el mole negro con carne de cerdo, res, pollo o guajolote, mole rojo o coloradito, verde o amarillo, el tasajo, tortillas hechas a mano de maíz blanco, negro o amarillo, la carne de res en adobo de limón, chapulines, tlayudas con asiento, tamales de diferentes sabores envueltos en hojas de totemoxtle, los tamales de mole y coloradito son envueltos en hojas de plátano, la cegueza, los higaditos, el huevo prensado, el estofado, el pipián, empanada de flor de calabaza, salsas de todo tipo, entre muchas más.

De entre las bebidas, se encuentran el chocolate-atole, el chocolate de agua, chocolate con leche, téjate, aguas frescas de frutas de la temporada, tepache, mezcal, aguardiente, pulque y curado de sabores. También se elaboran nieves de diferentes sabores y panes regionales.

En el municipio se cuenta con una casa de la cultura, esto con la finalidad de preservar la cultura identitaria. En este sentido, la difusión de la cultura de nuestro pueblo es la prioridad para este gobierno municipal; por lo tanto, en la casa de la cultura se están promoviendo los siguientes talleres: Guitarra infantil y juvenil con 40 alumnos, canto con 40 jóvenes y niños, teclado y guitarra con 26 niños, danza folclórica con 32 alumnos, violín con 15 alumnos, danza de la pluma con 16 alumnos y talleres de pintura y manualidades.

Las actividades que se realizan son regularmente:

- Domingos culturales en el parque municipal con diversas actividades artísticas.
- Exposiciones de los trabajos realizados de pintura, música, danza.
 - Festejo del día del padre.
 - Fiesta de la Guelaguetza en Cuilápam, con las secciones de la comunidad y las agencias.
- Noches mexicanas, con concursos de baile, danza y canto.
- Presentación de pastorelas.
- Sala de lectura y ludoteca.

Deporte

En el tema del deporte, el municipio fomenta la organización y promoción. En este sentido, existen dos ligas de fútbol; la primera organizada por categoría libre primera y segunda fuerza con alrededor de 20 equipos en cada fuerza, la otra liga organizada en la rama femenil con 10 equipos, la infantil con 15 equipos y veteranos con 4 equipos, logrando reunir un aproximado de 1,260 aficionados al fútbol. Para el desarrollo de los eventos, se cuenta con una unidad deportiva que tiene 3 canchas en estado regular, así mismo para la rama infantil y femenil se cuenta con otra cancha, sin embargo, ante el desarrollo de dicho deporte, es evidente que la infraestructura deportiva es insuficiente, además las canchas existentes requieren de mantenimiento continuo.

Por otra parte, el segundo deporte preferido por los habitantes es el basquetbol y se encuentra organizada en ramas; varonil, femenil con un aproximado de 600 jugadores, quienes practican su deporte en las instalaciones del auditorio ubicado en el barrio San Lucas, también utilizan dos canchas de la unidad deportiva aunque a veces están restringidas para las entrenadoras. Existen otras cinco canchas en regular estado, estas se encuentran en el barrio El Rosario, Agencia Tiracoz, Cruz Blanca y otra frente al Exconvento.

Dentro de otros deportes que se practican en la comunidad están el club de atletismo Gacelas con un promedio de 30 jugadores, lucha libre con 25 aficionados, gimnasia con 25 alumnos, Box con 12 alumnos, taekwondo con 25 alumnos, ciclismo de montaña con 30 alumnos, Ska con 40 alumnos, una escuela de Kung fu en Cruz Blanca con 70 alumnos, actualmente se está trabajando con 120 alumnos en Kung fu, ocupan el auditorio de seguridad, pero requieren de material y equipo, también se practica zumba y gimnasia con 500 alumnos, todos estos deportes no cuentan con espacios propios, en ocasiones se rentan o se acondicionan otros espacios para poder practicar. Dentro de las necesidades identificadas está la habilitación de la cancha del auditorio, mantenimiento de una cancha en la Sección Séptima debido a que se encuentra en mal estado, rehabilitación de dos canchas en la unidad deportiva debido a que faltan aros, tablero, pintura y otra ubicada a un costado de la biblioteca pública. Así mismo, existe otra cancha en mal estado en El Carrizal, otras dos en Cruz Blanca y otra en Los Huertos.

Vivienda y servicios básicos

Las características de las viviendas son muy variadas, según la Encuesta Intercensal INEGI (2015), de 5,347 viviendas habitadas, 7 por ciento tienen piso de tierra, 84 por ciento cuentan con piso firme y 7 por ciento tienen mosaico, en cuanto a techos, 0.24 por ciento están hechas con lámina de cartón, 38.62 por ciento de lámina metálica, 0.34 por ciento de teja y 60.54 por ciento de losa de concreto. En cuanto al material de las paredes, 0.26 por ciento son de lámina de cartón, 11.74 por ciento son de lámina metálica, 8.73 por ciento son de adobe o madera y el 79.15 por ciento están

hechas de cemento, ladrillo o block. En la ranchería de Rancho Areche se puede observar que un 60 por ciento de las viviendas son de lámina.

De acuerdo al número de cuartos de las viviendas, el 5.65 por ciento cuenta con 1 cuarto, 21.99 por ciento cuenta con 2 cuartos, 30.13 por ciento cuenta con 3 cuartos, 23.40 por ciento cuenta con 4 cuartos, 11 por ciento cuenta con 5 cuartos, 7 por ciento cuenta con más de 6 cuartos y además el 83.05 por ciento cuenta con una cocina para preparar sus alimentos. Con lo anterior, se puede concluir que las condiciones de las viviendas son regulares.

Por otra parte, en cuanto a los servicios básicos de la vivienda, según el Encuesta Intercensal INEGI (2015), el 74 por ciento de las viviendas disponen de agua entubada, es decir 3,903 viviendas, esto significa que un 27 por ciento no disponen del vital líquido y se abastece de otras fuentes, en este sentido, es evidente que existe un desabasto de agua potable. Así mismo, en relación al servicio de electrificación en las viviendas, según la Encuesta Intercensal INEGI (2015), 95.87 por ciento cuentan con el servicio, esto significa que el municipio ha progresado en cuanto a la electrificación, sin embargo existen algunas viviendas que no cuentan con el servicio y corresponden a los barrios, colonias y comunidades más alejadas y sobre todo los lugares donde se está poblando.

Por otra parte, de 21,591 ocupantes de viviendas, el 71 por ciento dispone de drenaje, el lugar de desalojo es fosa o tanque séptico, alrededor de 28.5 por ciento no dispone de drenaje. De los recorridos se identificó que cerca de la Agencia Cruz Blanca existe la posibilidad de conectarse a la línea de drenaje que viene del municipio de Xoxocotlán, pero sería con un acuerdo entre los dos municipios. Otro dato importante es el combustible que se utilizan en la cocina para preparar los alimentos, 1,394 hogares, que representa el 26 por ciento utiliza leña o carbón y un 72 por ciento gas. Esto significa que la leña utilizada proviene de los bosques del municipio, esto no solo afecta al bosque sino también la salud de las amas de casa por respirar el humo.

Migración

La falta de fuentes de empleo dentro de la población han dado como consecuencia el fenómeno migratorio; según la Encuesta Intercensal INEGI (2015) el 8.66 por ciento a emigrado a otro municipio, 1.50 por ciento ha emigrado a otros países, en busca de mejores oportunidades. Las razones por la cual migra la población son: por un lado, la falta de empleo pues existen problemas de reactivación económica, los pocos negocios que se encuentran en el municipio no son suficientes para emplear a la población en edad de trabajo y además las bajas cosechas y la escasa producción restringe las oportunidades de empleo local.

Grupos vulnerables

De acuerdo a la entrevista de diagnóstico realizada al personal del área del DIF, se detectó que un aproximado de 99 personas tienen problemas diversos como; ceguera, sordera, dificultad para caminar, sobre todo las personas mayores, además se han identificado cerca de 89 casos con problemas de desnutrición leve y moderada. Actualmente se está integrando del club de la tercera edad para que tengan una mejor atención, en el Municipio se identifican a 1,446 adultos mayor a los 65 años según la Encuesta Intercensal INEGI (2015). Se tiene programado Impartir cursos de pintura, bordado, piñatas, totemoxtle, para implementar el empleo temporal.

De acuerdo con la información proporcionada por el municipio, actualmente se estableció un convenio con Instituto Nacional de las Personas Adultas Mayores INAPAM para apoyar en el trámite de credenciales para subsidiar el costo del pasaje. Así también se está brindando apoyo para actualización de documentos del programa bienestar y por otro lado, se ha presentado el maltrato de 4 niños.

Actualmente se están ofreciendo los cursos corte de cabello 15 personas, jornada de salud visual 4 personas, repostería fría 25 personas, cestería 15 personas, cultora de belleza 15, cuenta con dos oficinas prestadas por la casa de la cultura y sus espacios no son los adecuados para brindar sus servicios. Apoyo para madres solteras, y si fuera

posible otórgales despensas. Se está trabajando en coordinación la asociación civil Mariana Tributaria, para mejoramiento de la vivienda. La mayor necesidad es la construcción de un edificio propio para el DIF municipal.

En cuanto al estado de situación conyugal en la población femenina, según la Encuesta Intercensal INEGI (2015), 32.71 por ciento de las mujeres de 12 años y más son solteras, el 42 por ciento son casadas, 16 por ciento están en unión libre y 8 por ciento están separadas, divorciadas o viudas.

Seguridad alimentaria

Una de los problemas más serios a nivel estatal y particularmente en el municipio es, el limitado acceso a una alimentación adecuada por falta de recursos económicos y el limitado cultivo de productos alimentarios locales, según la Encuesta Intercensal INEGI (2015) de 3,698 hogares con población menor a los 18 años, 18 por ciento presenta limitado acceso a la alimentación, por otra parte, de 5,349 hogares con población de 18 años y más, el 8 por ciento presenta limitado acceso a la alimentación. Esta situación se desglosa en las siguientes tablas:

Tabla: 3.5 Situación alimentaria en el municipio

Condiciones de la población con limitado acceso a la alimentación	Menor a 18 años	
	Si	No
Algún menor tuvo poca variedad en sus alimentos	18.20%	80.58%
Algún menor comió menos de los que debería	11.82%	86.97%
Algún menor se le sirvió menos comida	11.98%	86.61%
Algún menor sintió hambre pero comió	4.19%	94.38%
Algún menor dejó de comer al día	3.03%	95.54%
Algún menor se acostó con hambre	3.14%	94.97%

Fuente: Encuesta Intercensal INEGI (2015)

De la tabla se puede observar que del total de las personas con edad menor a los 18 años cerca de la tercera parte carecen de variedad de alimentos, comió menos lo que debería o le sirvieron en menor cantidad de los que necesita su organismo. El resultado

de la mala alimentación tanto en los niños y jóvenes como en los adultos es la desnutrición.

La población que lo padece y que son mayores a 18 años se muestra en la siguiente tabla:

Tabla: 3.6 Situación alimentaria en el municipio

Condiciones de la población con limitado acceso a la alimentación	Mayor de 18 años	
	Si	No
Algún adulto dejo de desayunar, comer o cenar	8.66%	90.91%
Algún adulto comió menos de los que debería comer	22.58%	77.30%
Algún adulto tuvo poca variedad en sus alimentos	34.53%	65.21%
Algún adulto comió solo 1 vez o dejo de comer al día	6.73%	92.75%
Algún adulto sintió hambre y no comió	9.25%	90.24%
Algún adulto se quedó sin comida	7.38%	91.96%

Fuente: Encuesta Intercensal INEGI (2015)

En lo concerniente a las personas mayores a 18 años, se observa que más de la tercera parte, comió menos de lo que debería comer y además con poca variedad de alimentos. De lo anterior se desprende que la inseguridad alimentaria aún persiste en el municipio.

3.1.2 Problemáticas y soluciones (objetivos, líneas de acción y estrategias)

En este apartado se presenta el análisis de los problemas identificados en el diagnóstico del primer eje, mediante árboles de problemas y soluciones.

Diagrama 3.1 Análisis del problema 1



Diagrama 3.2 Soluciones propuestas al problema 1

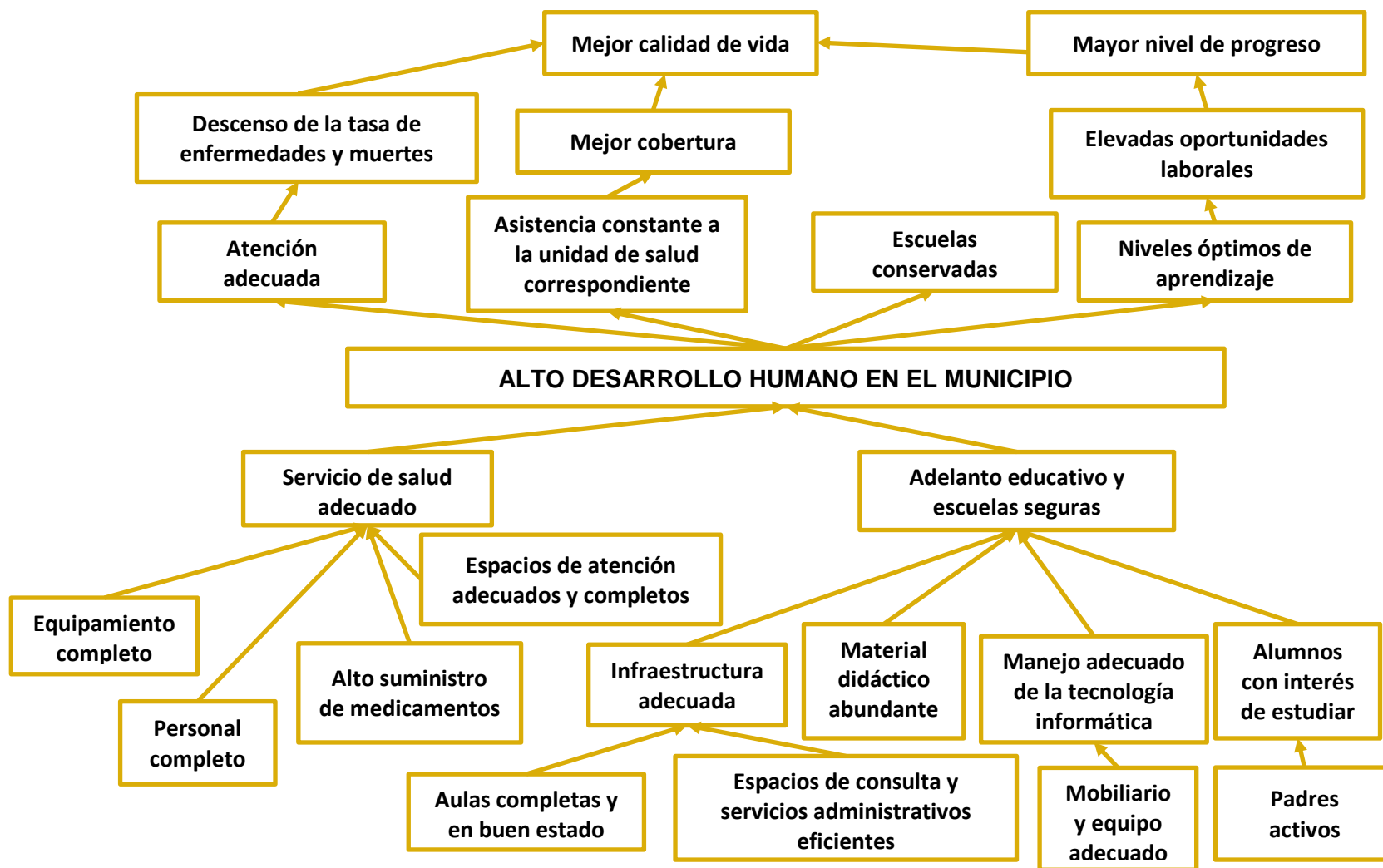


Tabla 3.7 Objetivos, líneas de acción, estrategias y proyectos

Objetivo estratégico: Proveer de servicios de salud de calidad y con mayor alcance a la población para mejorar su salud.		
Líneas de acción	Estrategias	Proyectos, obras y acciones
Equipamiento, personal médico y medicamentos	Equipamiento adecuado de la unidades de salud	<ol style="list-style-type: none"> 1. Dotación de equipamiento para el centro de salud El Rosario, El Carrizal, UMR Cuilápam, Tiracoz, unidad de Salud Cruz Blanca 2. Dotación de equipamiento para el Dispensario Médico Rancho Quemado. 3. Equipamiento de la ambulancia municipal
	Personal completo para la unidad de salud	<ol style="list-style-type: none"> 1. Gestión de un médico de base para la UMR de Cuilápam de Guerrero 2. Gestión de un médico de base y enfermera para la casa de salud de Tiracoz y el dispensario médico de Rancho Quemado
	Suministro de medicamento para la unidad de salud	<ol style="list-style-type: none"> 1. Gestión del lote de medicamentos para centros de salud y unidades médicas
Infraestructura de salud	Espacios amplios de atención para la los pacientes	<ol style="list-style-type: none"> 2. Mantenimiento del centro de salud El Carrizal 3. Construcción de una bodega para la unidad de salud El Carrizal 4. Construcción de un centro de salud en el barrio El Rosario 5. Construcción y equipamiento de dispensarios médicos 6. Gestión para adquisición de una ambulancia 7. Galera para reuniones de salud en Cruz Blanca 8. Campañas de salud para Parajes Unidos 9. Reactivación de la casa de salud Ojo de Agua

Tabla 3.8 Objetivo, líneas de acción, estrategias y proyectos

Objetivo estratégico: Proporcionar servicios de educación de calidad en el municipio, reduciendo los niveles de rezago educativo en la población.		
Líneas de acción	Estrategias	Proyectos, obras y acciones
Infraestructura, equipamiento y mobiliario	Construcción de infraestructura educativa	<ol style="list-style-type: none"> 1. Construcción de aulas educativas 2. Construcción de aulas de medios 3. Construcción de áreas administrativas
	Construcción de infraestructura de protección y áreas de esparcimiento	<ol style="list-style-type: none"> 4. Construcción de bodegas 5. Construcción y ampliación de canchas 6. Adquisición de un terreno para construcción de escuelas 7. Adquisición de un kínder y una primaria 8. Construcción de techado de canchas 9. Colocación de portón 10. Construcción de comedores escolares 11. Construcción de bardas perimetrales 12. Construcción de muros de contención 13. Construcción de plaza cívicas 14. Construcción de galeras 15. Construcción de bibliotecas,

Tabla 3.9 Objetivo, líneas de acción, estrategias y proyectos

Objetivo estratégico: Proporcionar servicios de educación de calidad en el municipio, reduciendo los niveles de rezago educativo en la población.		
Líneas de acción	Estrategias	Proyectos, obras y acciones
Infraestructura, equipamiento y mobiliario	Construcción de infraestructura de protección y áreas de esparcimiento	16. Construcción de ludotecas 17. Construcción de sala de computo, 18. Construcción de baños 19. Construcción de pozo y cisterna 20. Construcción de cubículos
	Mejoramiento de espacios, mobiliario y equipo educativo	21. Obras de mantenimiento en aulas, baños y canchas escolares 22. Gestión para equipo de cómputo y mobiliario escolar 23. Gestión para acceso al internet
Educación de calidad	Impulso a la educación básica	1. Gestión de un maestro de música 2. Gestión para un maestro de inglés

Diagrama 3.3 Análisis del problema 2



Diagrama 3.4 Soluciones propuestas al problema 2

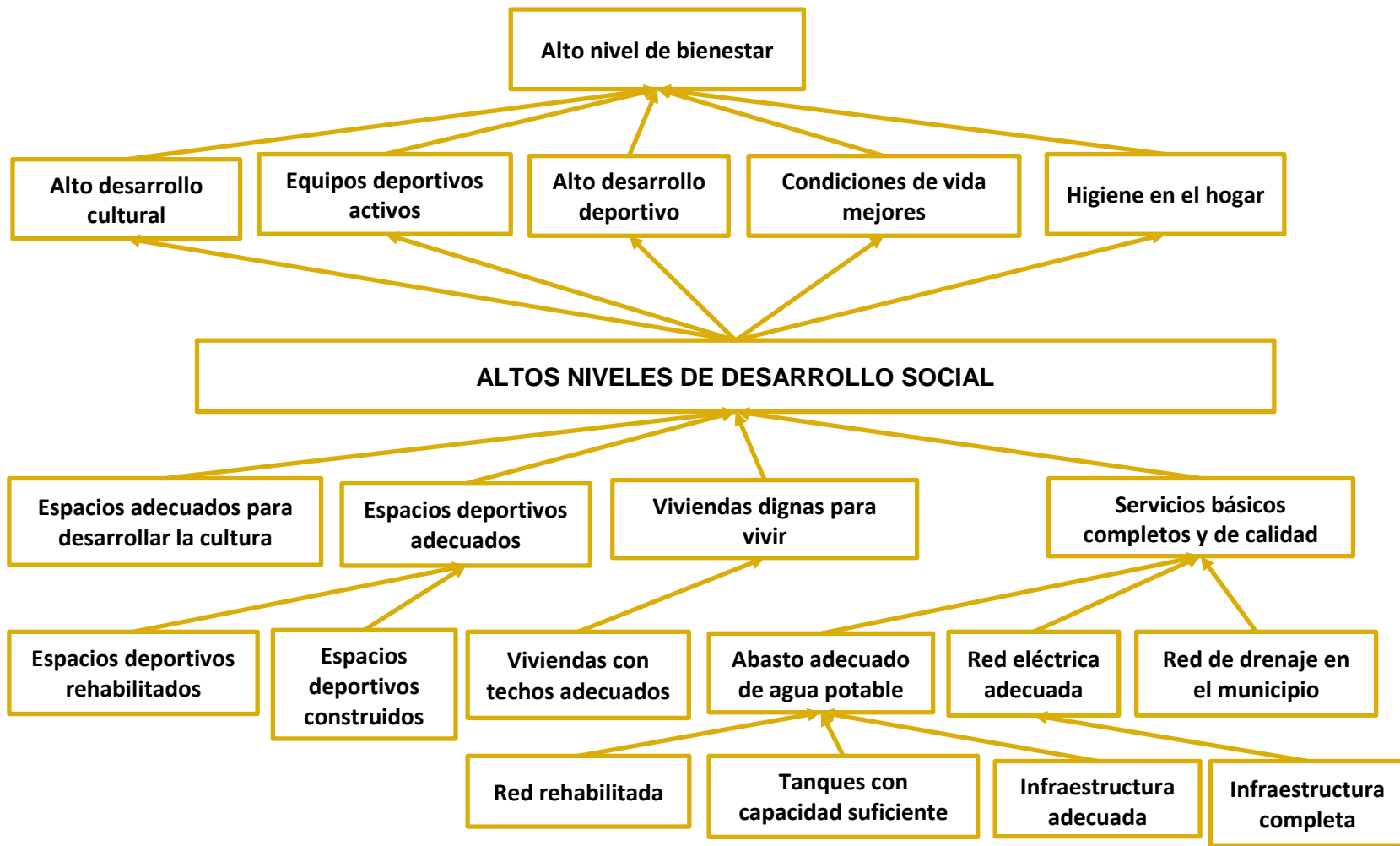


Tabla 3.10 Objetivo, líneas de acción, estrategias y proyectos

Objetivo estratégico: Impulsar el desarrollo social mediante el fomento cultural, espacios de desarrollo, vivienda digna y servicios básicos de calidad		
Líneas de acción	Estrategias	Proyectos, obras y acciones
Desarrollo cultural	Fomento al desarrollo cultural	<ol style="list-style-type: none"> 1. Eventos culturales y artísticos en el parque municipal 2. Fiesta de la Guelaguetza en Cuilápam de Guerrero 3. Mejoramiento del acceso al Exconvento
Espacios Deportivos	Fomento al deporte	<ol style="list-style-type: none"> 1. Construcción de unidades deportivas 2. Construcción de gimnasio al aire libre 3. Construcción de canchas 4. Construcción de techados de canchas 5. Construcción de sanitarios ecológicos 6. Rastreo de áreas deportivas 7. Construcción de un centro acuático 8. Mantenimiento de las canchas deportivas 9. Capacitación de entrenadores y promotores deportivos

Tabla 3.11 Objetivo, líneas de acción, estrategias y proyectos

Objetivo estratégico: Impulsar el desarrollo social mediante el fomento cultural, espacios de desarrollo, vivienda digna y servicios básicos de calidad		
Líneas de acción	Estrategias	Proyectos, obras y acciones
Servicios básicos de la vivienda	Mejoramiento de los servicios básicos	<ol style="list-style-type: none"> 1. Rehabilitación y mantenimiento del sistema de agua potable 2. Ampliación de red de agua potable 3. Introducción de la red de agua potable 4. Construcción y equipamiento de diques, pozos y tanques de agua
		<ol style="list-style-type: none"> 1. Ampliación del servicio de energía eléctrica 2. Introducción de red de energía eléctrica 3. Reubicación de postes 4. Cambio de transformadores 5. Repotenciación de la red eléctrica
Vivienda	Mejoramiento de las condiciones de la vivienda	<ol style="list-style-type: none"> 6. Adquisición de láminas para techado

Diagrama 3.5 Análisis del problema 3

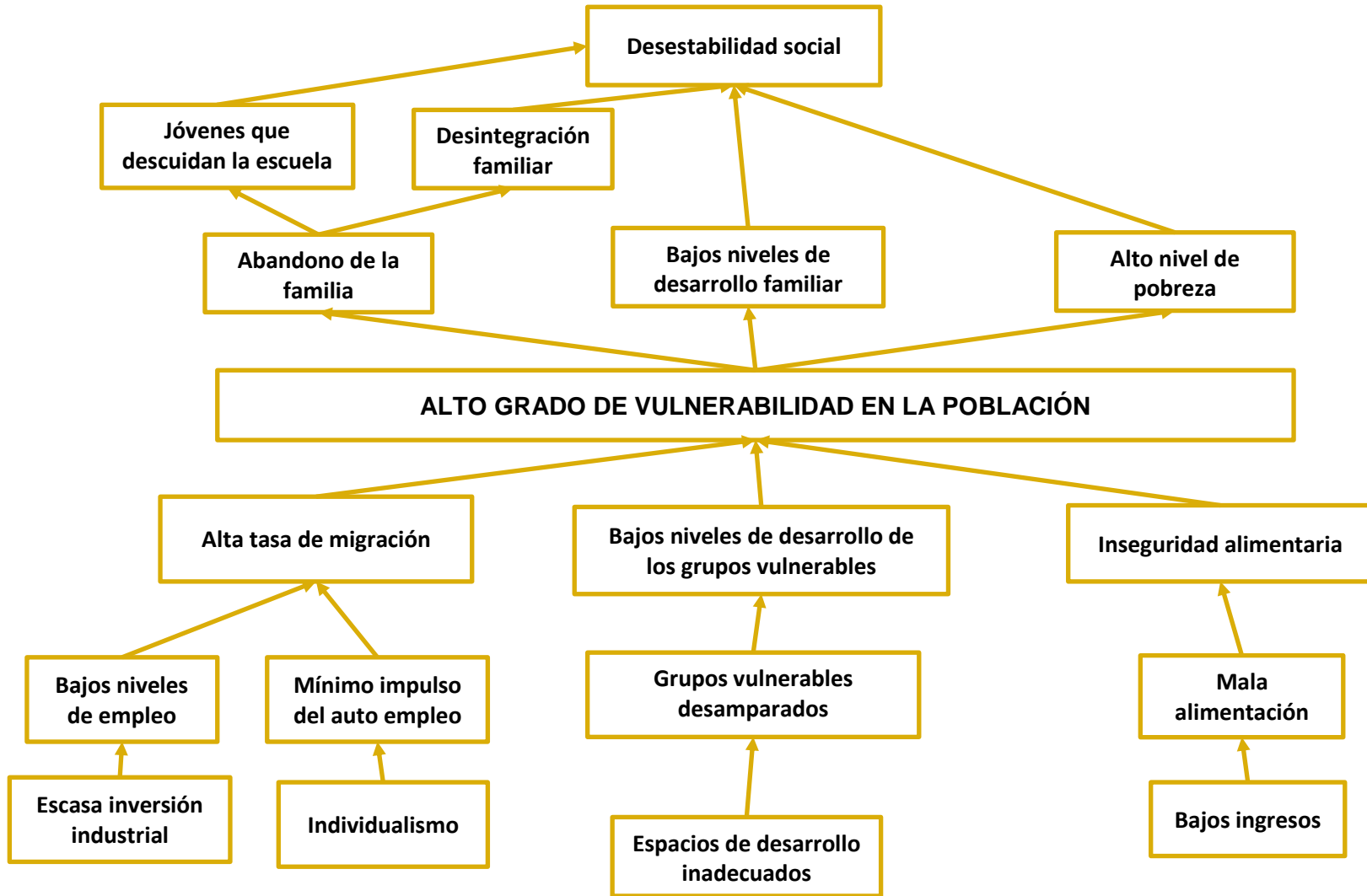


Diagrama 3.6 Soluciones propuestas al problema 3



Tabla 3.12 Objetivo, líneas de acción, estrategias y proyectos

Objetivo estratégico: Reducir el nivel de vulnerabilidad en la población local, impulsando la inversión local y brindando atención a los grupos vulnerables e impulsado la producción local		
Líneas de acción	Estrategias	Proyectos, obras y acciones
Grupos vulnerables	Impulsar el desarrollo de los grupos vulnerables	<ol style="list-style-type: none"> 1 Dotación de silla de ruedas a personas vulnerables 2 Realización de un padrón para detectar personas con capacidades diferentes en las poblaciones y colonias de todo el municipio 3 Construcción de un edificio propio para el DIF municipal 4 Integración del Club de la tercera edad 5 Convenio con INAPAM para apoyo a las personas de la tercera edad. 6 Construcción de la casa del abuelo 7 Programa de atención a madres solteras 8 Apoyo para mejoramiento de la vivienda
Seguridad alimentaria	Impulso a la seguridad alimentaria en el hogar	<ol style="list-style-type: none"> 1. Centro de distribución de leche en polvo para niños y adultos

Eje 3.2 Municipio moderno y transparente

3.2.1 Diagnóstico específico

El siguiente diagnóstico contiene el análisis de las finanzas públicas municipales, el desarrollo institucional, la coordinación y gestión municipal, las buenas prácticas del gobierno municipal y las condiciones del municipio digital.

Finanzas públicas municipales

En el tema de las finanzas públicas municipales, el 96 por ciento corresponden a los ingresos que provienen de las aportaciones y participaciones que la federación trasfiere al municipio y 4 por ciento pertenecen a los ingresos propios. Según estas cifras, el municipio tiene asignado del Fondo de Aportaciones para la Infraestructura Social Municipal y de las Demarcaciones Territoriales del Distrito Federal (FISM-DF) para el presente año una cantidad de \$28,754,097.58. La finalidad es orientarlo al gasto público pero también impulsar el desarrollo social implementando obras en beneficio de los habitantes del municipio y el fortalecimiento institucional. Los demás ingresos que entran al municipio corresponden a los ingresos propios que provienen de los impuestos, derechos, productos, aprovechamientos y contribuciones de mejora.

En lo concerniente a la regiduría de hacienda, según sus archivos, tiene registrado aproximadamente 138 negocios establecidos en el territorio municipal, dentro de los cuales se encuentra expendios de bebidas alcohólicas, tiendas de abarrotes, venta de comida, farmacias entre otros, sin embargo, más de la mitad no se encuentran registrados por lo tanto no pagan cuota alguna. Es importante señalar que actualmente la regiduría de hacienda no cuenta con un padrón completo de negocios o puestos clasificados. Según datos del Directorio Estadístico Nacional de Unidades Económicas (DENUE), para junio de 2017 existen 735 negocios en todo el municipio, de los cuales se reportan 721 negocios fijos y 14 semifijos.

En efecto, los recursos federales y locales se están aplicando conforme a las necesidades del municipio y en común acuerdo con los representantes de los barrios y las colonias, sin embargo no son suficientes para atender los rezagos en los diferentes ámbitos. Según los participantes en los talleres, la administración actual está generando la confianza que se perdió con las administraciones pasadas, debido al mal manejo de los recursos públicos y la falta de transparencia y rendición de cuentas a la población en general. La autoridad actual, ha manifestado su compromiso de trabajar en beneficio del bienestar de la población pese a diferentes dificultades existentes con otros grupos de liderazgo. Además está dispuesto a vigilar la correcta aplicación de los recursos públicos para el periodo vigente.

Desarrollo institucional

El desarrollo institucional del municipio se detecta la existencia de fortalezas en las capacidades institucionales de los gobiernos locales (técnicas, administrativas, organizativas y normativas, entre otras), esto se debe a que la mayor parte de los representantes son profesionistas, aunque desconocen en gran parte sus funciones, pero la mayoría maneja la tecnología informática, esto fortalece el desarrollo de sus funciones. Algunos han adquirido la experiencia a partir de los servicios proporcionados a la comunidad, así también muestran algunas cualidades muy importantes como la responsabilidad y la dedicación al trabajo encomendado por la población. Algunas necesidades detectadas en las diferentes áreas son: carencia de equipamiento para el desarrollo administrativo, inexistencia de manuales de funciones de las diferentes áreas de municipio y el bajo nivel de profesionalización municipal. El gobierno actual atiende las demandas de la población en un horario de 9:00 am a 14:00 pm. y de 17:00 pm en adelante de lunes a sábado. Según los participantes, los servicios que presta el municipio son adecuados, esto son: agua potable, alumbrado público, recolección de basura, mantenimiento de parques, jardines y el panteón municipal. Aunque cabe señalar que en relación al panteón el cual se encuentra en el centro del municipio, ya se encuentra saturado.

Coordinación y gestión municipal

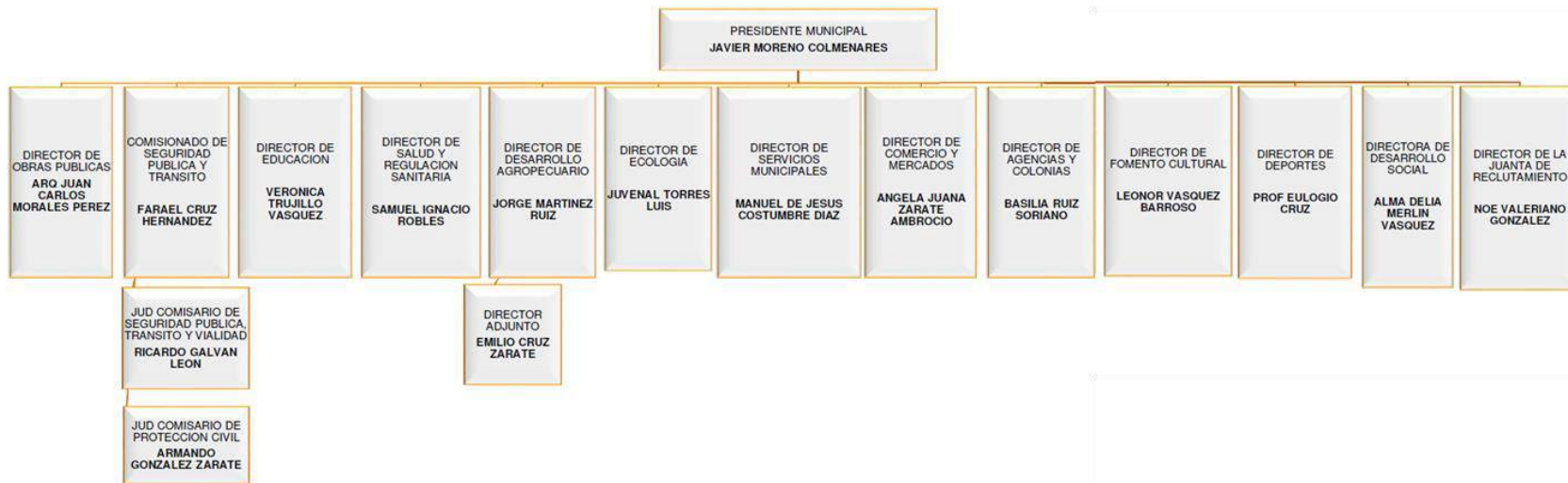
Referente a la coordinación institucional, actualmente existe una interacción adecuada con las diferentes instituciones de nivel estatal y federal, esto permite fomentar e impulsar acciones interinstitucionales, para fortalecer el marco jurídico, administrativo y de gestión. Esto se ve reflejado por las diferentes instancias federales y estatales que tienen presencia en el municipio como: SAGARPA, CDI, CONAFORT, SEP, IMSS PROSPERA, DIF, SEDESOL, entre otras. Sin embargo, a pesar de las tareas la gestión coordinada de esfuerzos, acciones y recursos, aún se observa insuficiente para alcanzar los niveles de bienestar adecuados en el municipio.

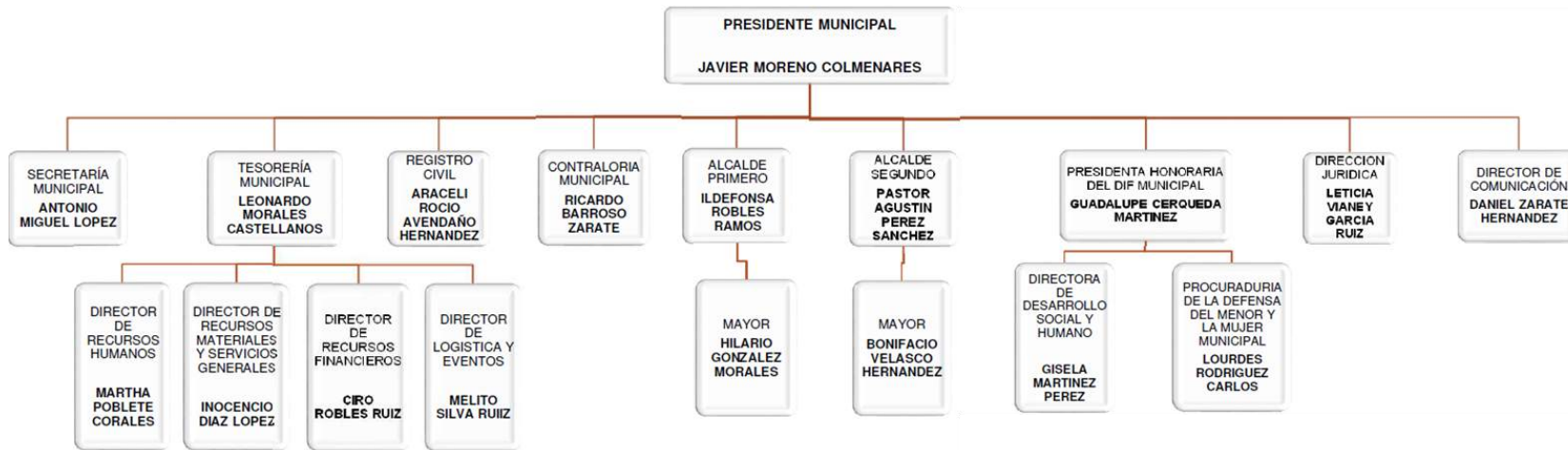
Así mismo, existe una coordinación institucional adecuada entre las instancias internas, tanto del sector educativo, salud, seguridad y las diferentes representaciones de las colonias, barrios, agencias, núcleos rurales y agrarios.

La organización del municipio

El municipio se rige por partidos políticos para la elección de presidente municipal y en el caso de las autoridades locales en las agencias de policías, se integran por Agente de policía, mismos que son electos por la población local en base al sistema de usos y costumbres, a través de una asamblea general, la elección se realiza en base a su desempeño y honorabilidad en los diversos cargos y servicios comunitarios. Actualmente el municipio se organiza por el Honorable Ayuntamiento, el cual es representado por el presidente municipal y tiene a su cargo a las regidurías así como la parte administrativa. La organización del municipio, se encuentra regida por la Ley Orgánica Municipal del Estado de Oaxaca.

Figura 3.1 Organigrama del Honorable Ayuntamiento Constitucional de Cuilápam de Guerrero





Fuente: Honorable Ayuntamiento Constitucional 2017-2018.

Estos son los concejales y empleados de confianza:

Primer Concejale, Presidente Municipal Constitucional: Javier Moreno Colmenares

Segundo Concejale, Síndico Municipal: Epifanio Zárate Luis

Tercer Concejale, Regidora de Hacienda: Manuela Vásquez Barranco

Cuarto Concejal, Regidora de Seguridad y Tránsito Municipal: Alma Delia González Pérez

Quinto Concejal, Regidor de Infraestructuras Municipales: Gerardo Ibáñez Cruz

Sexto Concejal, Regidora de Salud: Bernardina Rojas García

Séptimo Concejal, Regidor de Agencias y Colonias: Oscar Montaña Gutiérrez

Octavo Concejal, Regidora de Cultura: Alejandra Gonzales Ramírez

Noveno Concejal, Regidor de Mercados: Víctor Pérez Avendaño

Decimo Concejal, Regidor de Educación: Serafín Ramírez Ruíz

Undécimo Concejal, Regidor de Desarrollo Agropecuario: Eloy Flores Ambrosio

Duodécimo Concejal, Regidor de Deporte: Baltasar Ruíz Castellanos

Decimotercero Concejal, Regidor de Ecología: Adrián Pablo Barranco

Decimocuarto Concejal, Regidor de Panteones: Jaime Rojas Velasco

Decimoquinto Concejal, Regidor de Protección Civil: Luis Ruíz Zárate

Decimosexto Concejal, Regidor de Desarrollo Social: Valentina Sánchez Pérez

Decimoséptimo, Regidor de Turismo y Desarrollo Económico: Alberto Barroso Zárate

Auxiliares

- ✓ Secretario: Antonio Miguel López
- ✓ Tesorero Municipal: Leonardo Morales Castellanos
- ✓ Alcalde Municipal Primero: Ildelfonsa Robles Ramos
- ✓ Alcalde Municipal Segundo: Pastor Agustín Pérez Sánchez

Existen actualmente 17 regidurías representadas por un propietario y un director, cabe señalar que la regiduría de Agencias y Colonias es de reciente creación y se enfocará a visitar las Agencias y Colonias para canalizar sus necesidades, sin embargo necesita directrices adecuadas para su funcionamiento. La administración actual, trabaja para mejorar y recuperar la impartición de justicia y salvaguardar el patrimonio

municipal. Así mismo el municipio cuenta con un área de registro civil, DIF municipal y alcaldía.

Buenas prácticas del gobierno municipal

Se conforman 135 comités dentro de los cuales se incluye agencias, secciones, barrios, colonias, parajes, rancherías, esto ha generado resultados en el corto periodo que lleva la administración actual ya que existe más comunicación con todos los representantes. Otra de las prácticas del gobierno es la atención indiferenciada y más cercana a la gente a través de reuniones continuas, la población tiene más confianza de expresar sus demandas ante la autoridad municipal. Así mismo, la práctica relacionada con la participación inclusiva de la mujer en la toma de decisiones, el empoderamiento de la mujer y aquellas acciones tendientes a promover la igualdad de la mujer. Finalmente, se ha fortalecido el acceso a la justicia con el capital humano eficiente para una mejor vigilancia de los distintos lugares inseguros, así como una mejor atención en aquellos grupos con mayor grado de vulnerabilidad mediante acciones en temas de educación, deporte y salud.

Municipio digital

Con respecto al ámbito digital, se identificó que el municipio carece de una moderna tecnología informática, en particular el internet es de baja intensidad, esto dificulta la eficiencia de la gestión pública, el manejo de sistemas de contabilidad y los servicios ofrecidos al público. Un factor importante que es necesario recalcar es que aproximadamente un 90 por ciento de los servidores públicos tienen el nivel de bachillerato y carrera. Existen muchas regidurías que carecen de equipos de cómputo para realizar sus actividades de manera eficiente.

3.2.2 Problemáticas y soluciones (objetivos, líneas de acción y estrategias)

Diagrama 3.7 Análisis del problema 1



Diagrama 3.8 Soluciones propuestas al problema 1



Tabla 3.13 Objetivo, líneas de acción, estrategias y proyectos

Objetivo estratégico: Eficientar la administración de los recursos municipales mediante el uso honesto y transparente, para impulsar el desarrollo municipal y armonice las relaciones sociales		
Líneas de acción	Estrategias	Proyectos, obras y acciones
Fortalecimiento institucional	Mejoramiento de las finanzas municipales	1. Actualización del padrón de contribuyentes
	Equipamiento y mobiliario municipal	1. Adquisición de equipamiento y mejoramiento del mobiliario municipal
	Desarrollo institucional municipal	1. Profesionalización de servidores públicos 2. Capacitación a servidores en gestión pública 3. Actualización de reglamentos municipales 4. Elaboración de manual de funciones
Infraestructura municipal	Ampliación de los servicios municipales	5. Internet para las regidurías y Agencias de Policía 6. Ampliación del panteón municipal 7. Material y equipo para limpieza de infraestructura municipal 8. Pintura de Agencias y edificios públicos 9. Cercado de la galera de Acapixtla 10. Construcción de baños y fosa séptica para la Cieneguita 11. Construcción de una biblioteca pública para niños en la Primera Ampliación 12. Construcción de barda perimetral del panteón de Tiracoz y la capilla

Eje 3.3 Municipio seguro

1.3.1 Diagnóstico específico

En el diagnóstico general del eje: municipio seguro, se revisó el tema de la seguridad pública en el municipio, en esta parte, según los participantes existen carencias y deficiencias en el servicio.

En cuanto al tema de seguridad pública, el municipio cuenta con un regidor de seguridad, comisionado, comisario, 2 comandantes, 2 segundos comandantes, y el grueso de la tropa que se conforma actualmente de 32 elementos de los cuales, se cuenta con 22 certificados, 8 en trámite y 2 pendientes de trámite. Una de las acciones que ha implementado el gobierno municipal es la depuración a la policía por petición de la misma ciudadanía; así mismo, se han realizado capacitaciones en materia de seguridad (6 cursos) y en materia de vialidad (2 cursos).

También se cuenta con dos elementos de vialidad. El comandante realiza la distribución de la policía en todo el municipio para realizar recorridos en las agencias, colonias y parajes. En cuanto a infraestructura cuenta con un edificio de seguridad pública, pista de adiestramiento incluyendo su campo de tiro, 3 patrullas en regular estado, 2 uniformes por cada elemento, Academias de adiestramiento, 16 cascos, 16 chalecos antibalas, 10 equipos de radios, un radio Matrax controlado por C4, una antena de radio, una antena telcel rumbo a Tiracoz, utilizan la carretera principal y las brechas para realizar los recorridos a los lugares.

Las mayor parte de las detenciones es por violencia intrafamiliar, aproximadamente 3 por semana, también por conducir en estado de ebriedad 3 personas en promedio por semana, el otro caso es drogadicción con un promedio de 3 detenciones al mes. Se estima que el cuerpo de policías así como el número patrullas, son insuficientes para proporcionar el servicio de seguridad en el municipio.

Procuración de justicia

Procuración de justicia es un área de vital importancia para nuestra sociedad, ya que es la encargada de salvaguardar el Estado de Derecho, con apego a la legalidad y con respeto total a los derechos humanos, mediante una responsabilidad ética, honesta e intachable de los servidores públicos.

Cuilápam de Guerrero cuenta con dos áreas coordinadas que se encargan de este tipo de temas, la Alcaldía y la Sindicatura Municipal, Conforme a lo estipulado por la Ley Orgánica Municipal, La procuración de justicia recae principalmente en el Síndico Municipal y el Alcalde Municipal o Juez Municipal, que actúan como auxiliar del Ministerio Público, y auxiliar del Juez de Distrito respectivamente, quienes son los responsables de resolver los problemas leves que se susciten, y si en caso no les competiera los hacen llegar directamente con las autoridades respectivas del distrito de Oaxaca de Juárez. Algunos de estos problemas incluso son trasladados al área correspondiente que puede ser el DIF cuando se trate de niños menores de edad.

De acuerdo con datos proporcionados por la Alcaldía Municipal se han presentado 73 casos de compraventa de propiedades, los requisitos que les piden son no tener antecedentes penales, acreditar la propiedad al que vende, se cobra 800 pesos por deslinde. La mayor parte de las demandas realizadas ante la sindicatura Municipal son por faltas administrativas, violencia intrafamiliar, drogadicción, percance de automóvil, agresiones, fraudes, robos a casa habitación, lo cual ha sido en los últimos años un problema a la sociedad por la falta de valores cívicos.

Conflictividad agraria y tenencia de la tierra

El tipo de tenencia de la tierra en el municipio es comunal y ejidal. En el ámbito ejidal, existe una autoridad que se integra por un Presidente del Comisariado Ejidal y un Consejo de Vigilancia, tienen una duración de 3 años en el cargo y son nombrados mediante el sistema de usos y costumbres. Actualmente se cuenta con 506 ejidatarios

en todo el municipio. Los ejidos forman tres polígonos que son: polígono 1, lo conforman la agencia de Tiracoz, El Manzano y Acapixtla; el polígono 2 lo conforman Rancho Quemado, Lomas de Rancho Quemado y Palo Solo; y el polígono 3 que se encuentra en el Barrio El Rosario. De acuerdo al Artículo 33 de la Ley Agraria, la máxima autoridad es el comisariado. Los problemas que más se presentan son invasiones por campesinos de San Pablo Cuatro Venados, Sin embargo la autoridad agraria cuenta con plano, resolución presidencial y carpeta básica, esto proporciona reconocimiento y certeza jurídica.

Con respecto al área comunal, ésta se conforma de un Comisariado de Bienes Comunales y Consejo de Vigilancia. Actualmente existe un padrón de 870 comuneros, con un aproximado de 2,000 hectáreas de zona comunal. Los principales conflictos por los límites territoriales son con San Pablo Cuatro Venados al Poniente con más de 200 años con el conflicto, al Oriente colindan con la pequeña propiedad, existía también un conflicto con San Lucas Tlanichico, lado Sur con Zaachila y Santa Inés del Monte.

De modo general, se estima que las autoridades agrarias carecen de equipo tecnológico y mobiliario para llevar a cabo sus funciones. Así mismo, cuentan con un estatuto desactualizado, existen áreas deforestadas y carencia de agua para la actividad agrícola

3.3.2 Problemáticas y soluciones (objetivos, líneas de acción y estrategias)

Diagrama 3.9 Análisis del problema 1



Diagrama 3.10 Soluciones propuestas al problema 1



Tabla 3.14 Estrategias, líneas de acción y proyectos

Objetivo estratégico: Fortalecer la seguridad pública y la impartición de justicia en el municipio para recuperar la tranquilidad y la paz social en el municipio.		
Líneas de acción	Estrategias	Proyectos, obras y acciones
Seguridad pública de calidad	Equipo de transporte y dispositivos de comunicación	<ol style="list-style-type: none"> 1. Gestión de equipo de comunicaciones y transportes 2. Mantenimiento de patrullas
	Fortalecimiento del servicio de vigilancia	<ol style="list-style-type: none"> 1. Registro del cuerpo de policiales y certificación 2. Gestión de permisos para uso de armamento de seguridad 3. Contratación de elementos de seguridad y adquisición de uniformes 4. Capacitación y adiestramiento de elementos de seguridad 5. Rehabilitación de caseta de vigilancia en Lomas de San Juan 6. Curso de derechos humanos para personal de seguridad y representantes de colonias y agencias 7. Coordinación entre el municipio, colonias y agencias 8. Adquisición de silbatos para el sistema de alerta
	Reglamentación y orden público	<ol style="list-style-type: none"> 1. Actualización de bando de policía y buen gobierno
Impartición de justicia	Fortalecimiento de la impartición de justicia en el municipio	<ol style="list-style-type: none"> 1. Profesionalización del personal encargado de impartición de justicia

Diagrama 3.11 Análisis del problema 2

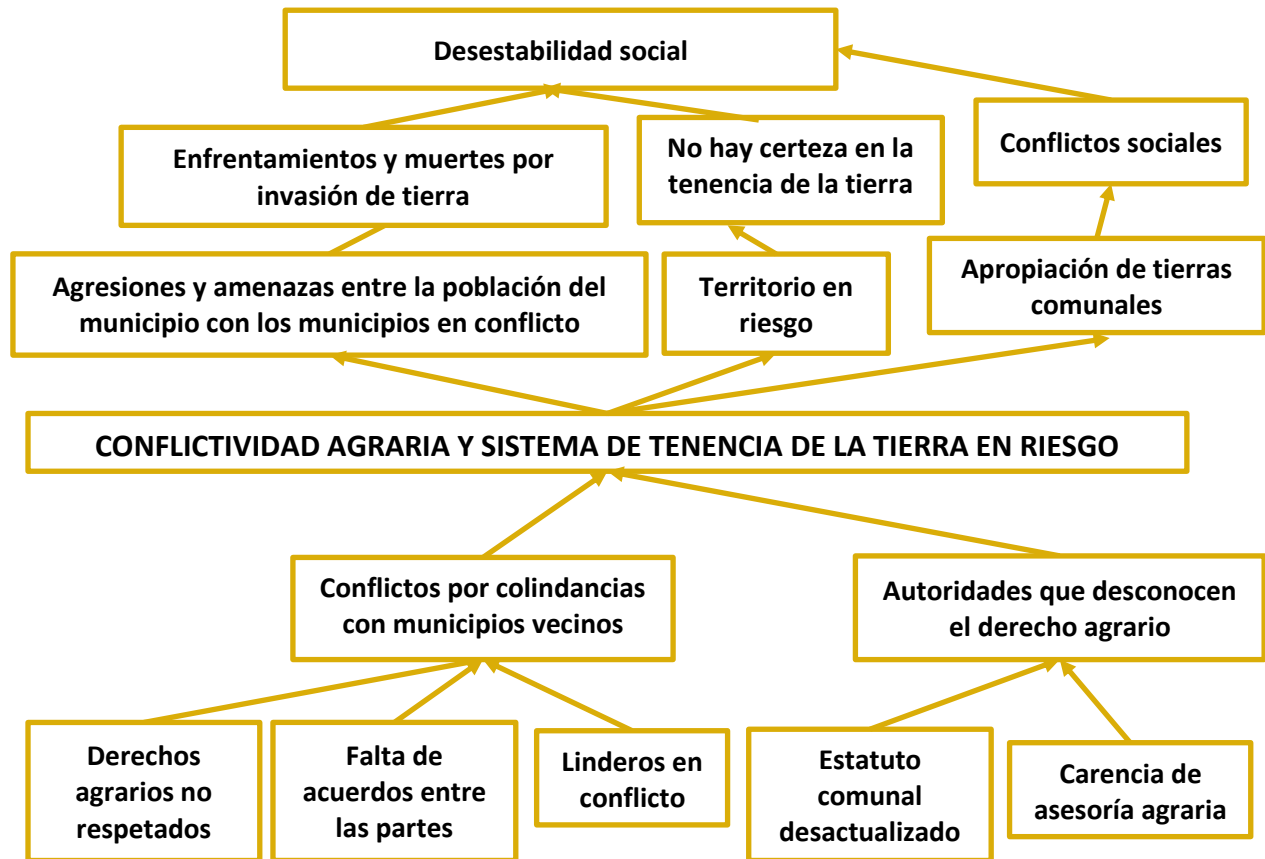


Diagrama 3.12 Soluciones propuestas al problema



Tabla 3.15 Estrategias, líneas de acción y proyectos

Objetivo estratégico: Eliminar los conflictos agrarios y los riesgos de la tenencia de la tierra mediante la actualización de la carpeta básica y acuerdos entre los municipios en conflicto para recuperar la tranquilidad y la paz social en el municipio.		
Líneas de acción	Estrategias	Proyectos, obras y acciones
Territorio municipal sin conflictos	Afianzamiento de la certeza jurídica agraria y la tenencia de la tierra	1. Actualización de estatuto comunal 2. Firma de convenios y acuerdos entre los municipios en conflicto 3. Rectificación de linderos de manera precisa 4. Consolidación de los derechos agrarios
	Fortalecimiento de la capacidad de la autoridad agraria	1. Capacitación a las autoridades sobre derecho agrario 2. Asesoría jurídica sobre el proceso de resolución de los conflictos agrarios

Eje 3.4 Municipio productivo e innovador

3.4.1 Diagnóstico específico

A continuación se presenta el diagnóstico general del cuarto eje que hace referencia a los niveles de empleo, actividades económicas, sectores productivos, abasto rural y el estado de los principales accesos.

Empleo, actividades económicas y apoyo a sectores productivos

De acuerdo a la Encuesta Intercensal (INEGI) 2015, la actividad económica en el municipio se realiza en los tres sectores; sector primario, secundario y terciario, que suman 7,868 personas, de este total, 5,352 corresponde a los hombres y 2,516 a las mujeres. Según los datos, un 15 por ciento se dedican al sector primario, 19 por ciento al sector secundario, 14 por ciento al subsector comercio y 48 por ciento al subsector servicios. Como puede observarse, la mayor proporción de ocupación de las personas es en el sector servicios, básicamente en este sector sobresalen las mujeres. Así mismo, según información que proporcionó la autoridad agraria la producción de maíz y frijol ha disminuido en los últimos años, esto se debe al efecto de las plagas, el bajo rendimiento por hectárea, el abandono de la actividad por parte de los productores y también por la construcción de casas en zonas de cultivo. Actualmente, se identifican solo a 64 productores que siembran en promedio desde una parcela hasta 2 o 3 hectáreas de frijol y maíz principalmente. Otra actividad que realizan sobre todo en las rancherías como Acapixtla y Rancho Areche es la cría de ganado y aves de corral en baja escala.

Regularmente el alimento que utilizan para el ganado, es lo que queda de la siembra de maíz y frijol después de la cosecha, ya que en temporada de sequía no hay pastura para el ganado. Generalmente las problemáticas a las que se enfrenta el ganado, es la escases de agua y pastura, esto obliga a los productores a buscar la forma de acarrear agua.

Para dar impulso al campo, el gobierno actual adquirió 110 toneladas de fertilizantes y benefició a más de 375 productores. Se está gestionando 30 toneladas más de fertilizante, sin embargo no se cuenta con un espacio en donde almacenarlo. En base a la información proporcionada por el área agropecuaria, de 63 expedientes gestionados para gestión, 39 han sido aceptados para apoyo de paquetes de maíz, frijol y fertilizantes. Por otra parte, se otorgó 40 constancias para proyectos de grupos productivos. También la regiduría se realizó una campaña con el derriengue de bovinos, beneficiando a 234 productores, vacunando 667 cabezas de ganado.

Se han realizado reuniones con 280 productores que cuentan con tomas de riego, así mismo, se reconstruyeron parte de los canales que se encontraban en mal estado. Con todo esto, es evidente que hace falta infraestructura de riego y almacenamiento de agua para proveer a los terrenos de cultivo

Empleo

En relación al empleo, el porcentaje de población asalariada en 2015 fue de 62.23 por ciento de la población ocupada según la Encuesta Intercensal INEGI (2015), así mismo un 21 por ciento realizaba labores profesionales o administrativas, 14 por ciento participaba en el sector agropecuario, 20 por ciento en la industria y el 42 en el comercio. Es notable que las mujeres sobresalen en la ocupación como profesionista o administrativo además de la participación en el comercio y los servicios.

Según estas cifras el sector terciario es la principal fuente de empleos en el municipio, debido a que las actividades más sobresalientes en cuanto al comercio y los servicios son: los transportes colectivos, servicios bancarios, educación, sanidad, comunicaciones, finanzas, turismo, hostelería, ocio, cultura, espectáculos, administración pública y los denominados servicios públicos.

Por otro lado, se puede observar que el territorio municipal, tiene un alto potencial para impulsar la agricultura, el suelo es apto para la ganadería, las condiciones

climatológicas favorecen el cultivo de diversos árboles frutales como papaya, nuez, limones, también la horticultura: calabaza, rábano, lechuga y la siembra de pastos y granos diversos para la alimentación de ganado.

La ventaja competitiva del municipio en cuanto a la actividad agrícola, de comercio y servicios, es su cercanía con el municipio Xoxocotlán y Oaxaca de Juárez, esto propicia el turismo debido a que gran cantidad de visitantes de diferentes partes del Estado y del mundo acuden a visitar el Exconvento, esto potencializa la comercialización de las artesanías que se producen como los trajes regionales, los penachos elaborados con plumas de aves y alebrijes, entre otros.

Comunicaciones (calles, caminos, carreteras y puentes) y transportes

La carretera que conecta al municipio con Oaxaca de Juárez tiene una distancia aproximada de 10 kilómetros, un tiempo aproximado de 20 a 30 minutos en automóvil. Los principales accesos que cuenta el municipio regularmente se encuentran en buen estado, existen algunos que están deteriorados y reducidos, por ejemplo en la Cieneguita, El Manzano y Acapixtla, esto por la temporada de lluvias. En relación al mantenimiento de caminos cosecheros, se ha trabajado en el rastreo de 1,600 metros en la sección 4ta., quedan pendiente 3 kilómetros. Los caminos que conectan a las secciones, barrios y colonias son de terracería y en parte ya se encuentran deterioradas

Por otra parte, existe una buena comunicación de telefonía, esto debido a las antenas de comunicación de radio, internet y de telefonía celular presentes en el municipio.

En cuanto al servicio de transporte en el municipio, existen 197 concesionarios divididos en 11 organizaciones que brindan transporte a diversas comunidades, barrios y colonias a través de los sindicatos 14 de junio y Libertad, el transporte pirata también tiene presencia en el municipio, esto ha provocado serios problemas en el municipio. En cuanto al servicio de mototaxis, no se cuenta con un padrón completo, sin embargo es evidente

que la mayoría no cuentan con concesiones regularizados, esto trae consigo conflictos entre los concesionarios incluso con el gobierno municipal. Así mismo, existe transporte de autobús pero el servicio es pésimo. En el ámbito vial, es posible observar la carencia de infraestructura y señalamientos en las principales calles del municipio, además de la falta de cultura vial en los conductores de las unidades de transporte.

Abasto rural

Con relación al abasto rural, en el municipio se cuenta con dos mercados; uno se ubica cerca de la iglesia y el palacio municipal y funciona toda la semana, actualmente sus instalaciones se encuentran en mantenimiento. El otro es el Baratillo que se ubica en el barrio San Lucas, donde la gente acude los jueves para adquirir desde productos de consumo: pan, calabaza, maíz, frijol, chile, productos de abarrotes, además de la compra de ganado que va desde bueyes, chivos, borregos, burros, cerdos, caballos y aves. En el mercado se encuentran alrededor de 250 vendedores y más de 40 puestos de comida. Se pretende contar con un tianguis de autos para atraer más al público y sobre todo mayor auge del Baratillo.

3.4.2 Problemáticas y soluciones (objetivos, líneas de acción y estrategias)

Diagrama 3.13 Análisis del problema



Diagrama 3.14 Soluciones propuestas al problema



Tabla 3.16 Objetivos, líneas de acción, estrategias y proyectos

Objetivo estratégico: Impulsar el desarrollo agropecuario y económico para elevar el empleo y la producción agrícola en el Municipio		
Líneas de acción	Estrategias	Proyectos, obras y acciones
Productividad agropecuaria	Fortalecimiento de la actividad agrícola en el municipio	<ol style="list-style-type: none"> 1. Constitución de pequeños productores 2. Programa de apoyo de fertilizantes a campesinos a bajo precio 3. Construcción de una bodega de fertilizantes 4. Cría de aves de traspatio 5. Rastreo de caminos cosecheros 6. Construcción de diques de almacenamiento de agua 7. Construcción de retenes de agua 8. Construcción de pozos para riego 9. Obtención de maquinaria agrícola para apoyo a los campesinos 10. Construcción de una presa

Tabla 3.17 Objetivos, líneas de acción, estrategias y proyectos

Objetivo estratégico: Impulsar el desarrollo agropecuario y económico para elevar el empleo y la producción agrícola en el Municipio		
Líneas de acción	Estrategias	Proyectos, obras y acciones
Desarrollo artesanal y crecimiento económico	Fortalecimiento de los mercados municipal	<ol style="list-style-type: none"> 1. Construcción de cuatro galeras para el ganado del baratillo 2. Construcción de un tianguis de autos en el baratillo 3. Rehabilitación del mercado municipal 4. Crear publicidad para promocionar el mercado del baratillo
	Fortalecimiento del potencial turístico	<ol style="list-style-type: none"> 5. Construcción de paradores turísticos 6. Construcción de áreas de descanso 7. Construcción de un mercado de artesanías
	Desarrollo económico municipal	<ol style="list-style-type: none"> 1. Talleres de bordado y costura 2. Talleres de panadería y repostería 3. Talleres de cultora de belleza 4. Talleres de pintura y elaboración de piñatas 5. Talleres de carpintería

Diagrama 3.15 Análisis del problema 2



Diagrama 3.16 Propuestas de solución al problema

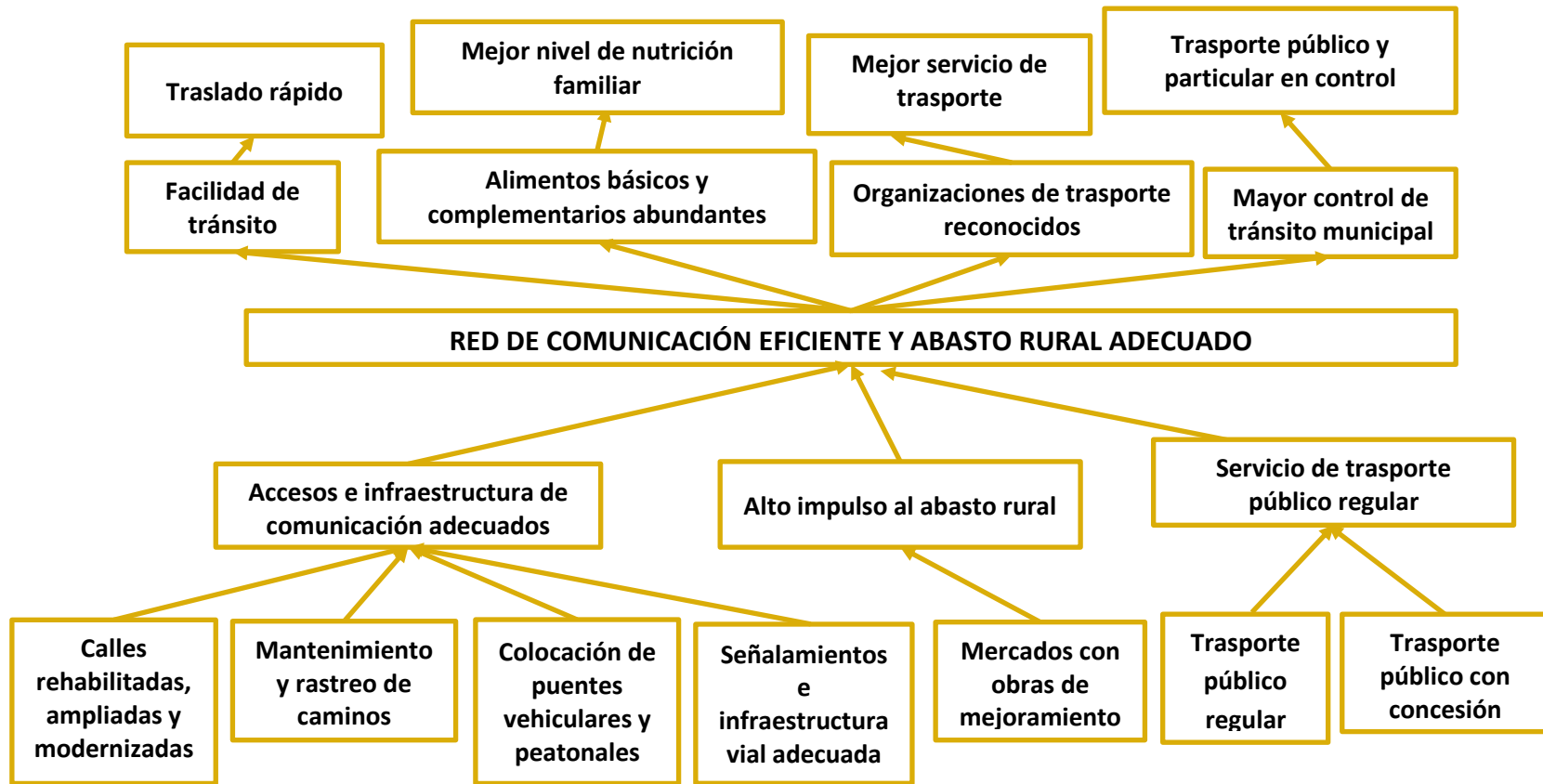


Tabla 3.18 Estrategias, obras y proyectos

Objetivo estratégico: Eficientar la red de comunicación e impulsar el abasto rural en el municipio para mejorar las condiciones de comunicación y abasto		
Líneas de acción	Estrategias	Proyectos, obras y acciones
Comunicaciones y trasportes	Modernización y mejoramiento de la infraestructura de comunicación	<ol style="list-style-type: none"> 1. Pavimentación y modernización de calles 2. Rehabilitación de calles 3. Rastreo y rehabilitación de caminos 4. Apertura de caminos rurales y cosecheros 5. Alumbrado público 6. Construcción de vados 7. Construcción de puentes vehiculares y peatonales 8. Colocación de señalamientos y topes 9. Construcción de guarniciones y banquetas
	Eficientar el servicio de comunicación	<ol style="list-style-type: none"> 1. Regularizar el servicio de moto taxis 2. Regularización de transporte público 3. Reglamentación de tránsito municipal
Abasto rural fortalecido	Mejoramiento del abasto rural	<ol style="list-style-type: none"> 4. Obras de mejoramiento en los mercados

Eje 3.5 Municipio sustentable

3.5.1 Diagnóstico específico

Manejo de residuos

En cuanto al manejo y tratamiento de residuos, según el diagnóstico de salud 2016, la disposición de las excretas se realiza a través de fosa séptica o letrinas y lo dispone el 97 por ciento del total de 5,347 viviendas y solo 3 por ciento defecan al ras del suelo. De estos datos el 63 por ciento dispone de taza de baño, y el 36 por ciento con letrina o pozo. Así mismo, en cuanto al servicio de recolección de acuerdo a la Encuesta Intercensal INEGI (2015), de 5,347 viviendas el 82 por ciento entrega la basura al servicio público municipal, un 13 por ciento queman la basura y el uno por ciento la entierran. De 4,490 viviendas que entregan la basura al servicio municipal, un 77 por ciento lo separa en orgánica e inorgánica y un 22 por ciento no lo separa. El servicio de recolección de basura se proporciona a todas las agencias, barrios, colonias y rancherías a través dos unidades de 12 toneladas, dos veces por semana; de lunes a miércoles y de jueves a sábado. Se tiene un basurero que antes fue un relleno sanitario sin operar, ahí están las personas que de forma particular se encargan de separar la basura para su venta. Hasta el momento se han realizado en el basurero trabajos de limpia y organización del espacio para que exista mayor espacio para la colocación de la basura, el tiradero cuenta con cercado de alambre de maya.

Uso racional de los recursos naturales

De la superficie total de 2,000 hectáreas comunales en el municipio, 200 hectáreas se tienen programadas para su reforestación esto va a permitir generar humedad para hacer frente a la escasez de agua en temporadas de sequía. En cuanto al bosque, es importante de señalar, que existe deforestación debido a la tala y los incendios, como el que ocurrió cerca del basurero municipal donde fueron afectadas

más de 5 hectáreas de plantas reforestadas. Así mismo, existen zonas de reserva o áreas verdes, una se localiza hacia el Este de Cieneguita.

Desarrollo urbano y ordenamiento territorial

En el municipio la zona centro se identifica como una zona semiurbana y concentran los principales servicios tanto educativos, de salud, municipales, de transporte, comercio y turismo. Según información de la autoridad agraria, existe un control del crecimiento de los asentamientos humanos, las viviendas que se requieren construir, se rigen por la normativa interna, es decir; previa autorización de la autoridad agraria. A orillas de la zona urbana se pueden apreciar los trazos en los terrenos respetando lo que es calle. La autoridad agraria autoriza y realiza una delimitación y trazado de las nuevas calles que facilite introducir los servicios básicos necesarios. La zona dedicada a los asentamientos humanos es la zona Norte y Oeste, aunque algunas familias se están estableciendo en las partes altas, esto traerá dificultades para la provisión de los servicios básicos, principalmente agua potable y electrificación.

También, existe un control de las posesiones en cuanto a predios, viviendas e incluso zonas agrícolas, la autoridad agraria en coordinación con el consejo de vigilancia y la procuraduría agraria, emiten constancias de posesión de tierras, de donación de terrenos entre familiares y de posesión de lotes. El trazado del área urbana del municipio es adecuado, actualmente no tienen complicaciones en cuanto a tránsito vehicular y peatonal. Los señalamientos son adecuados, únicamente algunos accesos se encuentran deteriorados y con carencia de alumbrado público y pavimentación. En el centro existe un parque municipal y áreas recreativas y de deporte, el Exconvento donde está la iglesia, el municipio cuenta con biblioteca, área de registro civil y correos. La articulación del municipio con Zaachila, Xoxocotlán y la ciudad de Oaxaca le otorgan una dinámica importante de flujo de comercio y servicios.

3.5.2 Problemáticas y soluciones (objetivos, líneas de acción y estrategias)

Diagrama 3:17 Análisis del problema 1

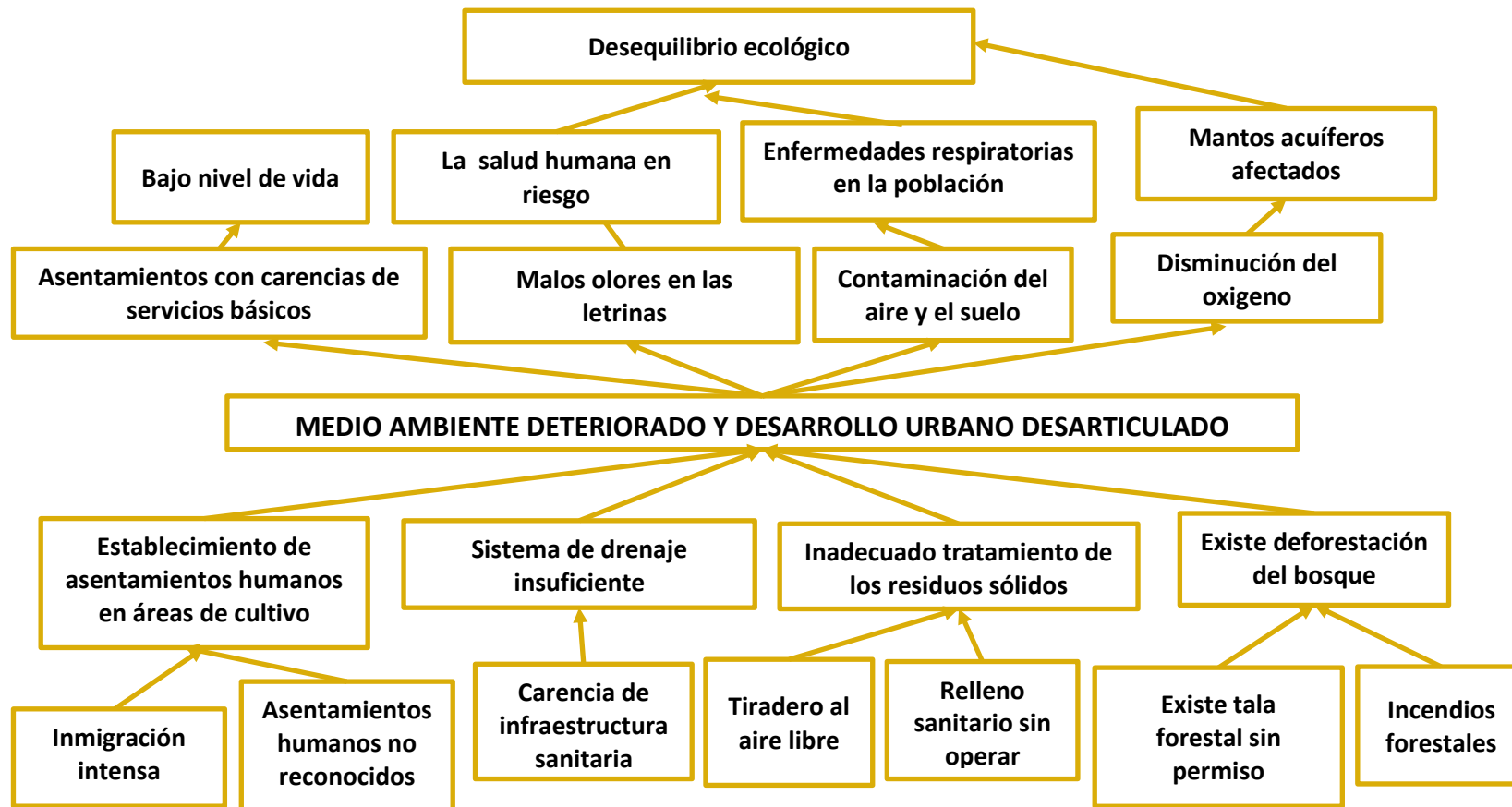


Diagrama 3:18 Propuestas de solución al problema 1



Tabla 3.19 Objetivo, estrategias, obras y proyectos

Objetivo estratégico: Recuperación, saneamiento y ordenamiento del medio natural para contribuir a la salud humana, ambiental y bienestar social		
Líneas de acción	Estrategias	Proyectos, obras y acciones
Salud ambiental	Mejoramiento de la infraestructura sanitaria	<ol style="list-style-type: none"> 1. Rehabilitación del relleno sanitario 2. Introducción de obras de drenaje sanitario 3. Construcción de baños ecológicos
	Saneamiento del medio ambiente	<ol style="list-style-type: none"> 1. Saneamiento de ríos y arroyos 2. Cursos de separación de los residuos sólidos 3. Capacitación sobre el composteo en los hogares
Protección del bosque	Mejoramiento del estado del bosque	<ol style="list-style-type: none"> 1. Impulsar labores de reforestación 2. Reacondicionamiento del parque municipal 3. Elaboración de un estatuto comunal 4. Proyecto de compra de una pipa de 12,000 litros 5. Adquisición de una camioneta de 3.5 toneladas 6. Adquisición de equipamiento contra incendios
Desarrollo urbano en orden	Fortalecimiento del desarrollo urbano	<ol style="list-style-type: none"> 7. Zonificación de la zonas agrícola y habitacional 8. Registro y reconocimiento de asentamientos humanos

3.6 Políticas transversales

En el ámbito del Municipio, las políticas transversales son la concurrencia de distintas instituciones y programas de apoyo para resolver los problemas complejos identificados en el proceso de diagnóstico y que se integran transversalmente a las amplias estrategias de desarrollo. En este sentido, el Municipio de Cuilápam de Guerrero considera como políticas transversales: la igualdad de género, protección al medio ambiente, transparencia y rendición de cuentas.

3.6.1 Política transversal de igualdad de género

El tema de la desigualdad de género es observable en el Municipio, si bien no con tanta contundencia pero si en cierta manera, esto parece ser un factor heredado de generación en generación, donde el hombre y a la mujer son dos seres desiguales, a pesar de los avances logrados en el presente siglo. Los factores que lo perturban son de carácter social, económico y cultural, tornándose presente en los distintos ámbitos como el hogar, la escuela, el trabajo, los negocios, el deporte, la política, etc. En el caso del Municipio, se pretende impulsar adecuadamente la participación de las mujeres tanto en el ámbito de la planeación como en la toma de decisiones para que contribuya con el bien común. En este sentido se formulan las siguientes líneas de acción:

Líneas de acción:

1. Promoción y difusión de los derechos de las mujeres para transformar los patrones de conducta tanto en el ámbito familiar, como en la escuela, el trabajo y los negocios.
2. Inclusión y representatividad de las mujeres en el ámbito político y económico del Municipio, a través del desarrollo de capacidades.

3.6.2 Política transversal de protección al medio ambiente

El pretender generar riqueza acosta de la explotación irracional de los recursos naturales y forestales (bosque, tierra, agua, entre otros) es una situación negativa que tiende a observarse en el municipio, además de los niveles de contaminación del río y arroyos con la basura, el mal manejo de los residuos sólidos y la carencia de infraestructura sanitaria, es de gran preocupación para los pobladores y la autoridad municipal y agraria. En este sentido y con el propósito de implementar medidas para proteger el bosque, el aire, el agua, la tierra, la flora y la fauna del municipio se formulan las siguientes líneas de acción:

1. Concientizar y capacitar a los ciudadanos sobre el cuidado, protección y conservación de los recursos naturales, con un enfoque sustentable.
2. Promover la vigilancia y sanción para evitar afectaciones al área protegida y la tala inmoderada del bosque
3. Realizar prácticas de reforestación en los cerros con mayor deterioro que incluya en mayor número de personas y estudiantes.
4. Impulsar programas de saneamiento ambiental para conservar la salud ambiental y poblacional
5. Fomentar prácticas de sistema integral de manejo de la basura y su separación.
6. Desarrollar campañas de educación ambiental a la población para un mejor manejo ambiental.

3.6.4 Política transversal de transparencia y rendición de cuentas

La presente administración se encuentra comprometida con la ciudadanía y tiene la intención de garantizar el derecho a conocer el progreso de la gestión gubernamental, sus proyectos, resultados y cuentas. Por ello, pretende basar su gobierno en la ley de

transparencia y rendición de cuentas, para dar informes de las acciones realizadas durante su administración y que la ciudadanía este consiente e informada de los compromisos adquiridos y cumplidos. En este contexto se formulan las siguientes líneas de acción:

1. Presentar las acciones a realizar ante los representantes de los sectores internos
2. Avanzar con absoluta transparencia, realizando informes periódicos de la situación física y financiera de los recursos aplicados.
3. Impulsar la participación activa de las colonias, barrios, agencias, secciones y núcleos agrarios en la ejecución de los recursos para el mejoramiento del bienestar social.

3.7 Programación y presupuestación

Después de identificar los principales problemas que restringen el desarrollo municipal y al determinar las soluciones más viables para mejorar el desarrollo local en sus diversos ámbitos; social, económico, ambiental, humano e institucional. Se procede a organizar la información mediante una matriz de programación, presupuestación, metas e indicadores, esta matriz concentrará los datos siguientes: el eje del plan, objetivos estratégico, estrategias, líneas de acción, proyectos, obras y acciones, el problema que resuelve, el objetivo de cada proyecto, las metas, el indicador, costo estimado, año de ejecución, fuente de financiamiento y los responsables internos que estarán al pendiente de su implementación y evaluación.

3.7.1 Matriz de programación, presupuestación, metas e indicadores

Eje 1: Municipio incluyente con desarrollo social										
Objetivo estratégico: Proveer de servicios de salud de calidad y con mayor alcance a la población para mejorar su salud.										
Estrategia	Línea de acción	Proyecto, obra o acción	Problema que resuelve	Objetivo	Meta	Indicador	Costo estimado	Periodo de ejecución	Financiamiento	Responsables
Equipamiento adecuado de la unidad de salud	Equipamiento, personal médico y medicamentos	Equipamiento para centro de salud El Rosario	La atención inadecuada en las unidades médicas, debido a los servicios limitados, carencia de equipamiento y espacios adecuados para atender a más de 50 personas diariamente	Mejorar el servicio que brinda el centro de salud del Rosario, mediante la adquisición e instalación de equipamiento adecuado	1 computadora 1 máquina de escribir 1 tanque de oxígeno Mobiliario	No. de pesos invertidos en la adquisición de equipo / total del costo x 100	\$50,000	2017-2018	Municipio y SSO	Regidor de salud y comités
		Equipamiento para centro de salud El Carrizal		Mejorar el servicio de odontología en la unidad de salud mediante la adquisición de equipamiento	Un lote de mobiliario y equipo Un tinaco de 1100 litros Botes para basura 2 archiveros	No. de pesos invertidos en la adquisición de equipo / total del costo x 100	\$50,000	2017-2018	Municipio y SSO	Regidor de salud y comité

Eje 1: Municipio incluyente con desarrollo social

Objetivo estratégico: Proveer de servicios de salud de calidad y con mayor alcance a la población para mejorar su salud.

Estrategia	Línea de acción	Proyecto, obra o acción	Problema que resuelve	Objetivo	Meta	Indicador	Costo estimado	Periodo de ejecución	Financiamiento	Responsables
Equipamiento adecuado de la unidad de salud	Equipamiento, personal médico y medicamentos	Equipamiento para centro de salud UMR Cuilápam	La atención inadecuada en las unidades médicas, debido a los servicios limitados, carencia de equipamiento y espacios	Mejorar el servicio de salud de la unidad médica rural	1 cañón 1 tinaco de 5,000 litros	No. de pesos invertidos en la adquisición de equipo / total del costo x 100	\$15,000	2017-2018	Municipio y SSO	Regidor de salud y comité
		Equipamiento casa de salud de la Agencia Tiracoz	espacios adecuados para atender a más de 50 personas diariamente	Mejorar el servicio de salud mediante equipamiento médico	Mesa de exploración Anaqueles	No. de pesos invertidos en la adquisición de equipo / total del costo x 100	\$50,000	2017-2018	Municipio y SSO	Regidor de salud y comité
		Equipamiento de unidad de salud de Cruz Blanca	Ya se cuenta con el edificio pero hace falta equipo médico para su operación	Dotar de equipo necesario para esta unidad médica	1 Unidad médica equipada	No. de pesos invertidos en la adquisición del equipo / total del costo programado x 100	\$800,000	2017-2018	Municipio y SSO	Regidor de salud y comité
		Equipamiento para el dispensario médico de Rancho Quemado	Ya se cuenta con el edificio pero hace falta equipamiento	Equipar el dispensario médico para dar inicio con el servicio	1 dispensario médico equipado	No. de pesos invertidos en la adquisición del equipo / costo total programado x 100	\$400,000	2017-2018	Municipio y SSO	Regidor de salud y comité

Eje 1: Municipio incluyente con desarrollo social

Objetivo estratégico: Proveer de servicios de salud de calidad y con mayor alcance a la población para mejorar su salud.

Estrategia	Línea de acción	Proyecto, obra o acción	Problema que resuelve	Objetivo	Meta	Indicador	Costo estimado	Periodo de ejecución	Financiamiento	Responsables
Equipamiento adecuado de la unidad de salud	Equipamiento, personal médico y medicamentos	Equipamiento de la ambulancia municipal	La única ambulancia que se tiene en el municipio, carece de equipamiento para el traslado de enfermos	Equipar la ambulancia del municipio para prestar un mejor servicio	1 ambulancia equipada	No. de pesos invertidos en la adquisición del equipo / total del costo programado 100	\$100,000	2017-2018	Municipio y SSO	Regidor de salud y comité
		Gestión de personal médico para la UMR de Cuilápam de Guerrero	Actualmente son dos médicos que prestan sus servicios en la unidad médica, sin embargo estos son insuficientes debido a la demanda del servicio	Complementar el servicio de la unidad médica mediante la gestión de personal médico de base	1 doctor de base gestionado y en operación	No. de pacientes atendidos / total de pacientes que solicitan el servicio diariamente x 100	\$5,000	2017-2018	SSO	Regidor de salud y comité
		Gestión de personal médico para la casa de salud de Tiracoz y el dispensario de Rancho Quemado	Actualmente no se cuenta con doctor y enfermera que atiendan a la población en la casa de salud y el dispensario médico	Complementar el servicio de la unidad médica con personal que este tiempo completo	1 doctor de base y una enfermera en Tiracoz 1 doctor de tiempo completo en Rancho Quemado	No. de pacientes atendidos / total de pacientes que solicitan el servicio diariamente x 100	\$5,000	2017-2018	SSO	Regidor de salud y comité

Eje 1: Municipio incluyente con desarrollo social

Objetivo estratégico: Proveer de servicios de salud de calidad y con mayor alcance a la población para mejorar su salud.

Estrategia	Línea de acción	Proyecto, obra o acción	Problema que resuelve	Objetivo	Meta	Indicador	Costo estimado	Periodo de ejecución	Financiamiento	Responsables
Infraestructura de salud y medicamentos	Espacios y medicamentos adecuados para la atención de los pacientes	Dotación de lote de medicamentos para el centro de salud El Carrizal y casa de salud de Tiracoz	La atención inadecuada en la unidad médica, debido a que el servicio es limitado y se carece de medicamentos	Contar con medicamento suficiente para atender la salud de la población	2 lotes de medicamento adquirido	Medicamentos gestionados y adquiridos	\$6,000	2017-2018	Municipio y SSO	Regidor de salud y comité
		Mantenimiento del Centro de Salud El carrizal	El sistema eléctrico del centro de salud presenta fallas, además los baños están deteriorados y la pintura del edificio dañada	Proporcionar un servicio de salud adecuado a la población mediante actividades de mejoramiento de la infraestructura	Compostura del sistema eléctrico Mantenimiento de los baños y centro de salud	No. de pesos invertidos en las obras de mantenimiento / total del costo x 100	\$20,000	2017-2018	Municipio	Regidor de salud y comité
		Construcción de una bodega en el Centro de Salud El Carrizal	La carencia de un espacio adecuados para almacenar herramientas y equipo	Contar con un área de resguardo de herramientas y equipos médico	1 bodega construida	No. de pesos invertidos en la obra / costo total x 100	\$200,000	2017-2018	Municipio y SSO	Regidor de salud y comité

Eje 1: Municipio incluyente con desarrollo social

Objetivo estratégico: Proveer de servicios de salud de calidad y con mayor alcance a la población para mejorar su salud.

Estrategia	Línea de acción	Proyecto, obra o acción	Problema que resuelve	Objetivo	Meta	Indicador	Costo estimado	Periodo de ejecución	Financiamiento	Responsables
Infraestructura de salud y medicamentos	Espacios y medicamentos adecuados para la atención de los pacientes	Construcción de un Centro de Salud para 5 núcleos en el Barrio El Rosario	El centro de salud de El Rosario no logra cubrir la demanda de salud de la población	Mejorar el espacio de atención médica en el barrio	Un centro de salud construido	No. de pesos invertidos en la construcción de la obra / total de pesos de la obra x 100	\$8,000,000	2017-2018	Municipio y SSO	Municipio, S.S.O, Regidor de salud y comité
		Construcción y equipamiento de dispensarios médicos en Rancho Quemado, El Manzano, Lomas de San Juan, Los Huertos, Parajes Unidos y El Tepeyac	Los servicios de salud en el municipio son insuficientes para atender a la población, que acude de las colonias y rancherías aledañas	Lograr mayor cobertura de los servicios de salud para mejorar la salud humana	5 dispensarios médicos construidos	No. de dispensarios médicos construidos/ total de dispensarios programados para construir x 100	\$4,000,000	2017-2018	Municipio y SSO	Municipio, S.S.O, Regidor de salud y comité
		Gestión para la adquisición de una ambulancia municipal	La ambulancia que se tiene actualmente no es suficiente para cubrir la demanda de la población	Mejorar el servicio de ambulancia para atender casos urgentes en el municipio	1 ambulancia adquirida	No. de pesos invertidos en la adquisición de ambulancia municipal / total del costo x 100	\$400,000	2017-2018	Municipio y SSO	Municipio, S.S.O, Regidor de salud y comité

Eje 1: Municipio incluyente con desarrollo social

Objetivo estratégico: Proveer de servicios de salud de calidad y con mayor alcance a la población para mejorar su salud.

Estrategia	Línea de acción	Proyecto, obra o acción	Problema que resuelve	Objetivo	Meta	Indicador	Costo estimado	Periodo de ejecución	Financiamiento	Responsables
Infraestructura de salud y medicamentos	Espacios y medicamentos adecuados para la atención de los pacientes	Construcción de galera para las reuniones de salud en la calle independencia Cruz Blanca	No se cuenta con un espacio techado para llevar a cabo las reuniones de salud	Contar con un espacio adecuado para la realización de reuniones sobre temas de salud	1 galera construida	No. de pesos invertidos en la construcción de la obra / costo total x 100	\$100,000	2017-2018	Municipio y SSO	Municipio, S.S.O, Regidor de salud y comité
		Campañas de salud para los Parajes Unidos	Existen como 100 familias que no son atendidos con el servicio de salud en El Rosario y los Parajes Unidos	Llevar los servicios de salud a los parajes Unidos mediante campañas de salud	3 campañas anuales realizadas	No. de campañas de salud realizadas / total de campañas programadas x 100	\$150,000	2017-2018	Municipio y SSO	Municipio, S.S.O, Regidor de salud y comité
		Reactivación de la casa de salud de Ojo de agua	Existe una casa de salud de que no funciona y actualmente se encuentra abandonada	Impulsar los servicios de salud mediante la reactivación de la casa de salud de Ojo de agua	Una casa de salud reactivada	No. de pesos invertidos en la reactivación de la casa de salud / costo total x 100	\$100,000	2017-2018	Municipio y SSO	Municipio, S.S.O, Regidor de salud y comité

Eje 1: Municipio incluyente con desarrollo social

Objetivo estratégico: Proporcionar servicios de educación de calidad en el Municipio, reduciendo los niveles de rezago educativo en la población

Estrategia	Línea de acción	Proyecto, obra o acción	Problema que resuelve	Objetivo	Meta	Indicador	Costo estimado	Periodo de ejecución	Financiamiento	Responsables
Construcción de infraestructura educativa, de protección y áreas de esparcimiento	Infraestructura, equipamiento y mobiliario	Construcción de aulas en las escuelas; Miguel Hidalgo y Costilla, Vicente Guerrero, Cecilia Velasco, Sor Juana Inés de la Cruz, María Montes, Rodolfo Morales, Ana Freud, Bicentenario de la independencia, Francisco I. Madero, Nuevo Amanecer y Secundaria Técnica 247.	La carencia de espacios adecuados para la enseñanza en las escuelas que afecta a 1,085 alumnos aproximadamente	Generar espacios nuevos para mejorar las condiciones de aprendizaje de los alumnos	28 aulas escolares construidas en diferentes instituciones educativas 1 aula de usos múltiples construida	No. de aulas construidas / total de aulas programadas x 100	\$11,600,000	2017-2018	Municipio SEP y IEEPO	Regidor de educación y comité

Eje 1: Municipio incluyente con desarrollo social

Objetivo estratégico: Proporcionar servicios de educación de calidad en el Municipio, reduciendo los niveles de rezago educativo en la población

Estrategia	Línea de acción	Proyecto, obra o acción	Problema que resuelve	Objetivo	Meta	Indicador	Costo estimado	Periodo de ejecución	Financiamiento	Responsables
Construcción de infraestructura educativa, de protección y áreas de esparcimiento	Infraestructura, equipamiento y mobiliario	Construcción de aula de medios en las escuelas Niños Héroes de Chapultepec, Francisco I. Madero, Secundaria Técnica 247 y Secundaria Técnica 66	Carencia de espacios tecnológicos en las escuelas donde estudian más de 545 alumnos	Dotar de espacios tecnológicos en las escuelas para facilitar la realización de eventos importantes	4 aulas de medios construidos	No. de escuelas con aulas de medios / total de escuelas que requieren aulas de medios x 100	\$1,434,000	2017-2018	Municipio SEP y IEEPO	Regidor de educación y comités
		Construcción de direcciones administrativas en las escuelas; Miguel Hidalgo y Costilla, Nuevo Amanecer, Secundaria Técnica 247, Benito Juárez García, Macedonio Alcalá, Telesecundaria Lomas de San Juan y Rodolfo Morales	Insuficiente infraestructura de atención sobre trámites de estudiantes y padres de familia	Contar con el área adecuada para la atención de trámites tanto de los alumnos como de los padres de familia	6 direcciones construidas	No. de direcciones administrativas construidas / total de direcciones a construir x 100	\$2,000,000	2017-2018	Municipio SEP y IEEPO	Regidor de educación y comité

Eje 1: Municipio incluyente con desarrollo social

Objetivo estratégico: Proporcionar servicios de educación de calidad en el Municipio, reduciendo los niveles de rezago educativo en la población

Estrategia	Línea de acción	Proyecto, obra o acción	Problema que resuelve	Objetivo	Meta	Indicador	Costo estimado	Periodo de ejecución	Financiamiento	Responsables
Construcción de infraestructura educativa, de protección y áreas de esparcimiento	Infraestructura, equipamiento y mobiliario	Construcción de bodega en la escuela Niños Héroes de Chapultepec en el Barrio San Lucas	Carencia de espacio para almacenar materiales y herramientas en una escuela que cuenta con 237 alumnos	Contar con un área de resguardo material educativo y herramientas de trabajo	1 bodega construida	No. de pesos invertidos en la construcción de la bodega / total del costo x 100	\$150,000	2017-2018	Municipio SEP, y IEEPO	Regidor de educación y comité
		Construcción y ampliación de canchas en las escuelas: Miguel Hidalgo y Costilla, Centro de luz y progreso, Donaji, Secundaria Técnica 247 y la Secundaria N° 66	Algunos lugares en donde se realizan actividades cívicas y culturales de las escuelas es de tierra, otras están muy reducidos, al menos 1,756 alumnos lo presentan	Mejorar los espacios en donde se realizan actividades cívicas y culturales	3 canchas deportivas construidas 2 canchas ampliadas	No. de pesos invertidos en la construcción o ampliación de canchas deportivas / costo total de las obras x 100	\$1,200,000	2017-2018	Municipio y CONADE	Regidor de educación y comité

Eje 1: Municipio incluyente con desarrollo social

Objetivo estratégico: Proporcionar servicios de educación de calidad en el Municipio, reduciendo los niveles de rezago educativo en la población

Estrategia	Línea de acción	Proyecto, obra o acción	Problema que resuelve	Objetivo	Meta	Indicador	Costo estimado	Periodo de ejecución	Financiamiento	Responsables
Construcción de infraestructura educativa, de protección y áreas de esparcimiento	Infraestructura, equipamiento y mobiliario	Adquisición de un terreno para construcción de una escuela primaria	La escuela primaria no cuenta con un terreno propio esto afecta la estancia de los estudiantes	Contar con un espacio educativo propio para el desarrollo de proceso de aprendizaje de educación primaria	1 terreno adquirido	No. de pesos invertidos en la adquisición de terreno / costo total x 100	\$1,000,000	2017-2018	Municipio	Regidor de educación y comité
		Construcción de kínder y una primaria en Parajes Unidos	Los niños acuden a la escuela de Cuilápam Centro y San Raymundo Jalpan para formarse, el trayecto les queda retirado	Contar con instalaciones propias de educación preescolar y primaria para formar a los niños en edad escolar	2 escuelas construidas	No. de escuelas construidas / total de escuelas programadas a construir x 100	\$3,000,000	2017-2018	Municipio, SEP y IEEPO	Regidor de educación y comité

Eje 1: Municipio incluyente con desarrollo social

Objetivo estratégico: Proporcionar servicios de educación de calidad en el Municipio, reduciendo los niveles de rezago educativo en la población

Estrategia	Línea de acción	Proyecto, obra o acción	Problema que resuelve	Objetivo	Meta	Indicador	Costo estimado	Periodo de ejecución	Financiamiento	Responsables
Construcción de infraestructura educativa, de protección y áreas de esparcimiento	Infraestructura, equipamiento y mobiliario	Construcción de techado para canchas de las escuelas: 6 de Enero de 1915, Telesecundaria de Tiracoz, Niños Héroes de Chapultepec, Telesecundaria N° 247, Miguel Hidalgo y Costilla Barrio Grande, Nuevo Amanecer Los Huertos y Francisco I. Madero	Los eventos cívicos, sociales y de esparcimiento en las escuelas se realizan en la exposición al sol, esto afecta la salud de los alumnos	Brindar protección del sol a los alumnos que realizan sus actividades escolares y de esparcimiento	7 techados construidos	No. de techados construidos / total de techados programados x 100	\$7,000,000	2017-2018	Municipio y CONADE	Regidor de educación y comité
		Colocación de portones para las escuelas: Rosaura Zapata en la Agencia El Manzano y Vicente Guerrero en Cuilápam, Centro	Las escuelas se encuentran sin protección esto pone en riesgo la estancia de los alumnos y la seguridad de las instalaciones educativas	Brindar seguridad a los niños e instalaciones de la escuela	2 portones colocados	No. de portones colocados / total de portones a colocar x 100	\$30,000	2017-2018	Municipio	Regidor de educación y comité

Eje 1: Municipio incluyente con desarrollo social

Objetivo estratégico: Proporcionar servicios de educación de calidad en el Municipio, reduciendo los niveles de rezago educativo en la población

Estrategia	Línea de acción	Proyecto, obra o acción	Problema que resuelve	Objetivo	Meta	Indicador	Costo estimado	Periodo de ejecución	Financiamiento	Responsables
Construcción de infraestructura educativa, de protección y áreas de esparcimiento	Infraestructura, equipamiento y mobiliario	Construcción de comedores escolares en las escuelas: Vicente Guerrero, María Montessori, Ana Freud, Leona Vicario, Miguel Hidalgo y Costilla	Un 18 por ciento de un total de 3, 698 hogares con población menor a 18 años presentan limitaciones por acceso a la alimentación	Construcción de comedores escolares para los niños	5 comedores escolares construidos	No. de comedores construidas / total de comedores a construir x 100	\$1,000,000	2017-2018	Municipio, DIF, SEDESOPH	Regidor de educación y comité
		Construcción de barda perimetral en las escuelas: Rosaura Zapata, Miguel Hidalgo y Costilla, Yutacaha, José Vasconcelos, El Tepeyac, Benito Juárez, Lomas de San Juan, Macedonio Alcalá, Vasco de Quiroga, Donaji, Telesecundaria Lomas de San Juan, Cecilia Velasco San Lucas, Vicente Guerrero Rancho Quemado, María Montessori, Laura Zapata Cano y Nuevo Amanecer	Estas escuelas se encuentran sin medidas de seguridad, expuestas a robo, derrumbes y daños a las instalaciones donde asisten un aproximado de 1,088 alumnos	Brindar mayor seguridad a los niños e instalaciones educativas	13 bardas perimetrales construidas 1 cercado perimetral de la parcela de la escuela Donaji instalado	Nº de bardas perimetrales construidas / total de bardas a construir x 100	\$5,500,000	2017-2018	Municipio	Regidor de educación y comité

Eje 1: Municipio incluyente con desarrollo social

Objetivo estratégico: Proporcionar servicios de educación de calidad en el Municipio, reduciendo los niveles de rezago educativo en la población

Estrategia	Línea de acción	Proyecto, obra o acción	Problema que resuelve	Objetivo	Meta	Indicador	Costo estimado	Periodo de ejecución	Financiamiento	Responsables
Construcción de infraestructura educativa, de protección y áreas de esparcimiento	Infraestructura, equipamiento y mobiliario	Construcción de Muro de contención en las escuelas: Centro de Luz y Progreso, Laura Zapata Cano El Manzano y Gloria Larrumbe de Los Huertos	Existe riesgo de derrumbe y deslizamiento de tierra y piedra, esto por la temporadas de lluvia, lo cual pone en riesgo a los alumnos e instalaciones educativas	Bridar mayor seguridad a los alumnos e instalaciones de la institución educativa	5 muros de contención construidos	No. de muros de contención construidos / total de muros programados para construir x 100	\$2,000,000	2017-2018	Municipio	Regidor de educación y comité
		Construcción de plazas cívicas en las escuelas: Julieta Norma Fierro y Secundaria Técnica 247	Los alumnos no cuenta con un espacio adecuado para realizar sus actividades culturales, cívicas y artísticas	Contar con espacios adecuados en las escuelas para desarrollar actividades culturales, cívicas y artísticas	2 plazas cívicas construidas	No. de plazas cívicas construidas / total de obras programadas x 100	\$700,000	2017-2018	Municipio	Regidor de educación y comité
		Construcción de galera para reuniones en la escuela Vasconcelos de la Colonia El Tepeyac y Secundaria Técnica 247	Carencia de un espacio adecuado para realizar reuniones de padres de familia	Contar con un área adecuada para las reuniones de los padres de familia	2 galeras construidas	No. de pesos invertidos en la construcción de las obras / total del costo x 100	\$300,000	2017-2018	Municipio SEP,	Regidor de educación y comité

Eje 1: Municipio incluyente con desarrollo social

Objetivo estratégico: Proporcionar servicios de educación de calidad en el Municipio, reduciendo los niveles de rezago educativo en la población

Estrategia	Línea de acción	Proyecto, obra o acción	Problema que resuelve	Objetivo	Meta	Indicador	Costo estimado	Periodo de ejecución	Financiamiento	Responsables
Construcción de infraestructura educativa, de protección y áreas de esparcimiento	Infraestructura, equipamiento y mobiliario	Construcción biblioteca en la escuela de: Yutacaha en el barrio El Rosario, Leona Vicario de Cuilápam Centro y Secundaria Técnica N° 247	Carencia de espacios para que los alumnos consulten información bibliográfica de sus tareas	Facilitar la consulta bibliográfica a los alumnos de las diferentes escuelas	3 bibliotecas construidas	No. de bibliotecas construidas / total de bibliotecas programadas x 100	\$1,500,000	2017-2018	Municipio, SEP y IEEPO	Regidor de educación y comité
		Construcción de Ludoteca en el Jardín de Niños Yutacaha, Vicente Guerrero Rancho Quemado	Las escuelas carecen de áreas de esparcimiento en donde se puedan desarrollar los niños	Contar con un espacio de recreación y esparcimiento para los niños	2 ludotecas construidas	No. de ludotecas construidas / total de ludotecas a construir x 100	\$350,000	2017-2018	Municipio	Regidor de educación y comité
		Construcción de sala de computo en la escuela Niños Héroe de Chapultepec	Los alumnos no cuentan con una sala de computo que refuerce sus conocimientos en computación	Mejorar las habilidades en el manejo de la tecnología informática en los niños para facilitar sus actividades escolares	1 sala de computo construida	No. de pesos invertidos en la construcción de sala de computo / costo total x 100	\$300,000	2017-2018	Municipio, SEP y IEEPO	Regidor de educación y comité

Eje 1: Municipio incluyente con desarrollo social

Objetivo estratégico: Proporcionar servicios de educación de calidad en el Municipio, reduciendo los niveles de rezago educativo en la población

Estrategia	Línea de acción	Proyecto, obra o acción	Problema que resuelve	Objetivo	Meta	Indicador	Costo estimado	Periodo de ejecución	Financiamiento	Responsables
Construcción de infraestructura educativa, de protección y áreas de esparcimiento	Infraestructura, equipamiento y mobiliario	Construcción de baños en las escuelas; Vicente Guerrero Centro, Vicente Guerrero Rancho Quemado, Cecilia Velasco, Julieta Norma Fierro, Rodolfo Morales Cruz Blanca, COBAO 02, Vasco de Quiroga Rancho Quemado, Telesecundaria Lomas de San Juan y Macedonio Alcalá	Los sanitarios de las escuelas se encuentran en pésimas condiciones, esto afecta a los diversos planteles educativos	Mejorar las condiciones de los sanitarios de los diversos planteles educativos	9 módulos de baños construidos	No. de baños rehabilitados y mejorados / total de baños en mal estado x 100	\$400,000	2017-2018	Municipio	Regidor de educación y comité
		Construcción de pozo y cisterna en las escuelas de Yutacaha barrio El Rosario, Miguel Hidalgo y Costilla en Tiracoz	La carencia de agua afecta las actividades de las escuelas, debido a la carencia de infraestructura	Disponer de agua en las escuelas mediante construcción de cisternas o pozos	1 Cisterna construida 1 Pozo semi-profundo construido	No. de pesos invertidos en las obras / costo total x 100	\$200,000	2017-2018	Municipio	Regidor de educación y comité
		Construcción de cubículos para docentes en el COBAO 02	Los profesores no tienen un lugar adecuado para llevar a cabo sus actividades administrativas	Brindar atención adecuada a los estudiantes mediante asesorías	1 módulo de cubículos construido	No. de pesos invertidos en la construcción de cubículos / costo total x 100	\$300,000	2017	Municipio	Regidor de educación y comité

Eje 1: Municipio incluyente con desarrollo social

Objetivo estratégico: Proporcionar servicios de educación de calidad en el Municipio, reduciendo los niveles de rezago educativo en la población

Estrategia	Línea de acción	Proyecto, obra o acción	Problema que resuelve	Objetivo	Meta	Indicador	Costo estimado	Periodo de ejecución	Financiamiento	Responsables
Mejoramiento de espacios, mobiliario y equipo educativo	Infraestructura, equipamiento y mobiliario	Obras de mantenimiento de aulas en la Vicente Guerrero de El Carrizal y Vicente Guerrero Cuilápam Centro, Vicente Guerrero Rancho Quemado y 6 de enero de 1915 en Tiracoz	Las condiciones de las aulas de las escuelas están en muy mal estado, debido al descuido y falta de mantenimiento constante	Mejorar las condiciones de los espacios educativos para contribuir a un ambiente agradable a los alumnos	12 aulas mejoradas 579 alumnos beneficiados	No. de aulas mejoradas / total de aulas en mal estado x 100	\$4,800,000	2017-2018	Municipio SEP y IEEPO	Regidor de educación y comité
		Rehabilitación y mantenimiento de baños en las escuelas de Yutacaha, Secundaria Técnica N° 66, Sor Juana Inés de la Cruz, María Montes de Oca, 6 de enero de 1915, Vasco de Quiroga, Telesecundaria Tiracoz y Leona Vicario en el Centro	Las tazas de los baños se encuentran en malas condiciones, al igual que las fosas sépticas necesitan reconstrucción	Mejorar las condiciones de los baños de las escuelas para proporcionar un mejor servicio	2 fosas sépticas reconstruidas 7 baños rehabilitados	N° de baños rehabilitados y fosas reconstruidas / total de obras a realizarse x 100	\$100,000	2017-2018	Municipio	Regidor de educación y comité

Eje 1: Municipio incluyente con desarrollo social

Objetivo estratégico: Proporcionar servicios de educación de calidad en el Municipio, reduciendo los niveles de rezago educativo en la población

Estrategia	Línea de acción	Proyecto, obra o acción	Problema que resuelve	Objetivo	Meta	Indicador	Costo estimado	Periodo de ejecución	Financiamiento	Responsables
Mejoramiento de espacios, mobiliario y equipo educativo	Infraestructura, equipamiento y mobiliario	Mantenimiento de cancha de la escuela 6 de enero de 1915 y Telesecundaria de Tiracoz	La canchas de futbol y basquetbol están en malas condiciones, esto afecta la realización de las actividades deportivas	Mejorar las condiciones de la cancha de basquetbol y futbol para facilitar las actividades deportivas	2 canchas mejoradas 262 alumnos beneficiados	No. de canchas deportivas mejoradas / total de canchas en mal estado x 100	\$200,000	2017-2018	Municipio y CONADE	Regidor de educación y comité
		Gestionar equipo de cómputo para la escuela Vicente Guerrero de la Agencia de El Carrizal	La carencia de equipo tecnológico en las escuelas para la realización de presentaciones importantes	Equipar y facilitar el manejo de tecnologías de la información a los alumnos	10 computadoras adquiridas e instaladas	No. de computadoras adquiridos e instalados / total de computadoras necesarias de adquirir x 100	\$60,000	2017-2018	Municipio SEP y IEEPO	Regidor de educación y comité
		Gestión de mobiliario y equipo escolar para la escuela 6 de enero de 1915, Telesecundaria de Tiracoz y Secundaria N° 247	El mal estado y la carencia de mobiliario y equipo escolar que afecta a maestros y 408 alumnos	Dotar de mobiliario y equipo escolar adecuado a las instituciones educativas para mejorar el servicio	3 lotes de mobiliario y equipo escolar adquirido	No. de lotes de mobiliario y equipo escolar adquirido / total de lotes solicitados x 100	\$5,000	2017-2018	Municipio SEP, IEEPO	Regidor de educación y comité

Eje 1: Municipio incluyente con desarrollo social

Objetivo estratégico: Proporcionar servicios de educación de calidad en el Municipio, reduciendo los niveles de rezago educativo en la población

Estrategia	Línea de acción	Proyecto, obra o acción	Problema que resuelve	Objetivo	Meta	Indicador	Costo estimado	Periodo de ejecución	Financiamiento	Responsables
Mejoramiento de espacios, mobiliario y equipo educativo	Infraestructura, equipamiento y mobiliario	Introducción del internet para la escuela de Centro de Luz y Progreso	Los alumnos no cuentan con internet esto dificulta la realización de sus tareas e investigaciones	Facilitar a los niños el acceso a las redes del Internet en la escuela para desarrollar investigaciones y tareas	Un servicio de internet en la escuela instalado	No. de pesos invertidos en el servicio de internet / costo total x 100	\$10,000	2017-2018	Municipio SEP, IEEPO	Regidor de educación y comité
Impulso a la educación	Gestionar personal especializado	Gestión de nuevo personal especializado para la escuela	Los alumnos no cuentan con personal especializado en áreas como inglés y música, esto dificulta e aprendizaje	Desarrollar habilidades y destrezas en la dominación del inglés e instrumentos de música	2 profesores contratados	No. de profesores contratados / total de profesores a contratar x 100	\$10,000.00	2017-2018	Municipio, SEP y IEEPO	Jóvenes con apoyo del regidor de educación

Eje 1: Municipio incluyente con desarrollo social

Objetivo estratégico: Impulsar la construcción de espacios para el fomento del arte y la cultura en el municipio

Estrategia	Línea de acción	Proyecto, obra o acción	Problema que resuelve	Objetivo	Meta	Indicador	Costo estimado	Periodo de ejecución	Financiamiento	Responsables
Fomento al desarrollo cultural	Desarrollo cultural	Eventos culturales y artísticos en el parque municipal	Los factores externos tienden a perturbar la cultura de los pueblos en Oaxaca, los niños y los jóvenes no le otorgan el valor necesario a la cultura, esto propicia que se vaya perdiendo poco a poco	Rescatar y exhibir al público la riqueza cultural del municipio en espacios adecuados	4 eventos mensuales desarrollados	Nº de eventos realizados / total de eventos programados x 100	\$40,000	2017-2018	Municipio, Secretaria de Cultura CDI	Regidor de cultura y comité
		Realización de la fiesta de Guelaguetza en Cuilápam de Guerrero		Impulsar y conservar la danza en Cuilápam de Guerrero para mostrarlo al mundo entero	1 evento anual desarrollado	No. de pesos invertidos en la fiesta / costo total del evento x 100	\$500,000	2017-2018	Municipio, Secretaria de Cultura CDI	Regidor de cultura y esparcimiento y comité
		Mejoramiento del acceso al Exconvento	Actualmente el acceso al Exconvento se encuentra deteriorado, esto dificulta el paso de los visitantes hacia el patrimonio cultural	Facilitar el acceso al Exconvento mediante el mejoramiento de la entrada principal	1 acceso al Exconvento mejorado	No. de pesos invertidos en la obra de mejoramiento / total del costo estimado x 100	\$500,000	2017-2018	Municipio, Secretaria de Cultura CDI	Regidor de cultura y esparcimiento y comité

Eje 1: Municipio incluyente con desarrollo social

Objetivo estratégico: Impulsar la construcción de espacios de esparcimiento para el desarrollo de habilidades deportivas y reducir los niveles de drogadicción y alcoholismo

Estrategia	Línea de acción	Proyecto, obra o acción	Problema que resuelve	Objetivo	Meta	Indicador	Costo estimado	Periodo de ejecución	Financiamiento	Responsables
Fomento al deporte	Espacios deportivos	Construcción de unidades deportivas en la agencia de Cruz Blanca, barrio El Rosario, barrio San Lucas, Cuilápam Centro y Rancho Quemado	Los espacios de esparcimiento y recreación en el municipio son limitados, además los pocos espacios con los que se cuenta están en mal estado esto dificulta el desarrollo de las actividades deportivas. Por otra parte la población joven se observa algunos vicios como la bebida y el vandalismo	Contar con espacios adecuados para desarrollar las actividades deportivas y de recreación	5 unidades deportivas construidas	No. de unidades deportivas construidas / total de unidades deportivas necesarias de construir x 100	\$25,000,000	2017-2018	Municipio, CONADE	Regidor de cultura y esparcimiento y comité
		Construcción de Gimnasio al aire Libre en la Agencia de Cruz Blanca y Ojo de Agua		Fomentar las actividades de esparcimiento y recreativas mediante la construcción de gimnasio al aire libre	2 gimnasios al aire libre construido	No. de gimnasios al aire libre construidos / total gimnasios por construir x 100	\$300,000	2017-2018	Municipio, CONADE	Regidor de deportes
		Construcción de canchas en: Cruz Blanca, Ojo de Agua, Primera Ampliación y El Tepeyac		Fomentar las actividades de esparcimiento y recreativas mediante la construcción de canchas	4 canchas construidas	No. de canchas construidas / total de canchas necesarias de construir x 100	\$800,000	2017-2018	Municipio, CONADE	Regidor de deportes

Eje 1: Municipio incluyente con desarrollo social

Objetivo estratégico: Impulsar la construcción de espacios de esparcimiento para el desarrollo de habilidades deportivas y reducir los niveles de drogadicción y alcoholismo

Estrategia	Línea de acción	Proyecto, obra o acción	Problema que resuelve	Objetivo	Meta	Indicador	Costo estimado	Periodo de ejecución	Financiamiento	Responsables
Fomento al deporte	Espacios deportivos	Techado de las canchas de Basquetbol del municipio	Los espacios de esparcimiento y recreación en el municipio son limitados, además los pocos espacios con los que se cuenta están en mal estado esto dificulta el desarrollo de las actividades deportivas. Por otra parte la población joven se observa algunos vicios como la bebida y el vandalismo	Impulsar obras de protección de los espacios deportivos para impulsar el deporte	7 canchas de basquetbol con techumbres	No. de canchas de basquetbol con techumbre / total de canchas descubiertas x 100	\$10,000,000	2017-2018	Municipio, CONADE	Regidor de deportes
		Construcción de sanitarios ecológicos en los espacios deportivos		Contar con sanitarios adecuados que tenga un impacto positivo sobre el medio ambiente	7 sanitarios ecológicos instalados	No. de sanitarios ecológicos construidos/ total de sanitarios programados x 100	\$350,000	2017-2018	Municipio, CONADE	Regidor de deportes
		Nivelación y rastreado de áreas deportivas de futbol		Mejorar los campos deportivos de futbol para facilitar las actividades deportivas	10 campos deportivos de futbol mejorados	No. de campos de futbol mejorados / total de campos deteriorados x 100	\$500,000	2017-2018	Municipio, CONADE	Regidor de deportes
		Construcción de un centro acuático		Diversificar las actividades deportivas para atraer a mayor número de jóvenes	1 centro acuático construido	No. de pesos invertidos en la construcción de la obra / total del costo de la obra x 100	\$10,000,000	2017-2018	Municipio, CONADE	Regidor de deportes

Eje 1: Municipio incluyente con desarrollo social

Objetivo estratégico: Impulsar la construcción de espacios de esparcimiento para el desarrollo de habilidades deportivas y reducir los niveles de drogadicción y alcoholismo

Estrategia	Línea de acción	Proyecto, obra o acción	Problema que resuelve	Objetivo	Meta	Indicador	Costo estimado	Periodo de ejecución	Financiamiento	Responsables
Fomento al deporte	Espacios deportivos	Mantenimiento de las canchas de la Sección Séptima, Centro, El Carrizal, Cruz Blanca y Los Huertos.	Las canchas deportivas están olvidadas, algunas ya no cuentan con aros, tableros, esto significa que se encuentran en malas condiciones	Mejorar las condiciones de las canchas para que sean útiles para la práctica del deporte	8 canchas mejoradas	No. de canchas rehabilitadas / total de canchas deterioradas x 100	\$500,000	2017-2018	Municipio, CONADE	Regidor de deportes
		Capacitación de entrenadores y promotores deportivos	En el municipio son escasas las personas que organicen e impulsen el deporte, esto significa que siempre se contratan	Contar con personal bien capacitado para las áreas deportivas	Tres eventos de capacitación realizada 10 personas	No. de eventos de capacitación realizados / total de eventos programados x 100	\$120,000	2017-2018	Municipio, CONADE	Regidor de deportes

Eje 1: Municipio incluyente con desarrollo social

Objetivo estratégico: Eficientar la calidad de los servicios básicos de la vivienda, procurando la introducción de infraestructura y el mejoramiento para proporcionar un mejor servicio

Estrategia	Línea de acción	Proyecto, obra o acción	Problema que resuelve	Objetivo	Meta	Indicador	Costo estimado	Periodo de ejecución	Financiamiento	Responsables
Mejoramiento de los servicios básicos	Servicios básicos de la vivienda	Rehabilitación y mantenimiento del sistema de agua potable en las colonias: Rancho Quemado, barrio San Lucas, barrio San Sebastián, barrio Grande, barrio El Rosario, agencia Cruz Blanca, Cuilapam Centro y Parajes Unidos	El sistema de agua potable del municipio se encuentra deteriorado, algunos pozos se encuentran azolvados, esta situación afecta a más de 3,000 hogares	Mantener limpios los pozos que distribuyen agua potable a la población	7 pozos limpios y con acciones de mantenimiento	N° de pozos desazolvados / total de pozos azolvados x 100	\$105,000	2017-2018	Municipio, CNA y CEA	Regidor de obras, y de salud
		Ampliación de la red de agua potable en las colonias; Cruz Blanca, Los Huertos, Primera Sección, El Tepeyac, Ojo de Agua, Guamuchalera y Tiracoz	El desabasto de agua potable debido a la carencia de infraestructura de agua potable que afecta las actividades domésticas de las personas.	Ampliar la cobertura del servicio de agua potable a otros hogares que lo requieren	9 kilómetros de red de agua potable ampliado	No. de kilómetros de red de agua potable ampliadas / total de kilómetros de red programadas x 100	\$5,000,000	2017-2018	Municipio, CNA y CEA	Regidor de obras, representantes y comités de agua potable

Eje 1: Municipio incluyente con desarrollo social

Objetivo estratégico: Eficientar la calidad de los servicios básicos de la vivienda, procurando la introducción de infraestructura y el mejoramiento para proporcionar un mejor servicio

Estrategia	Línea de acción	Proyecto, obra o acción	Problema que resuelve	Objetivo	Meta	Indicador	Costo estimado	Periodo de ejecución	Financiamiento	Responsables
Mejoramiento de los servicios básicos	Servicios básicos de la vivienda	Introducción de la red de agua potable en Lomas de San Juan primera etapa, Rancho Areche, Cieneguita y barrio San Bartolo	La carencia de agua potable para uso doméstico que afectan a más de 592 familias	Brindar el servicio de agua potable a los habitantes que no disponen del vital líquido	3 sistemas de agua potable instalados	No. de kilómetros de red de agua potable introducidos / total de kilómetros de red programados x 100	\$3,000,000	2017-2018	Municipio, CNA y CEA	Regidor de obras, representantes y comités de agua potable
		Construcción y equipamiento de diques, pozos y tanques de agua en las colonias; Rancho Quemado, barrio San Lucas, col. Zavaleta, barrio San Sebastián, barrio El Rosario, Cruz Blanca, Los Ríos, Los Huertos, Rancho Viejo, barrio San Juan, Rancho Areche, Acapixtla, El Manzano, Ojo de Agua, Primera Ampliación y Cieneguita	El desabasto de agua potable por la insuficiencia de los tanques que almacenan y distribuyen el agua, esta situación afecta directamente a 2,370 familias	Mejorar el abasto de agua potable a las familias mediante la construcción de obras que almacenen y distribuyan el agua	6 diques construidos 3 retenes de agua instalados 4 tanques elevados construidos 8 pozos profundos construidos	No. de obras realizadas / total de obras programados x 100	\$5,100,000	2017-2018	Municipio, CNA y CEA	Regidor de obras, representantes y comités de agua potable

Eje 1: Municipio incluyente con desarrollo social

Objetivo estratégico: Eficientar la calidad de los servicios básicos de la vivienda, mejorando el servicio de energía eléctrica en el municipio

Estrategia	Línea de acción	Proyecto, obra o acción	Problema que resuelve	Objetivo	Meta	Indicador	Costo estimado	Periodo de ejecución	Financiamiento	Responsables
Mejoramiento de los servicios básicos	Servicios básicos de la vivienda	Ampliación del servicio de energía eléctrica en la Sección Primera y Segunda, Rancho Quemado, Tercera Sección, barrio La Guadalupe, Cuarta y Quinta Sección, parajes Unidos, Sexta y Séptima Sección, col. Zavaleta, Los Huertos, Saucipres, Tiracoz, Lomas de San Juan, El Tepeyac, Tierra Blanca, Cruz Blanca, Cieneguita, Acapixtla, Ojo de Agua, paraje Guamuchalera y barrio San Lucas	La carencia del servicio de energía eléctrica en los hogares lo cual dificulta la realización de las actividades domésticas	Ampliar la cobertura del servicio de energía eléctrica a la población mediante la instalación de postes	230 postes de energía eléctrica instalados En una segunda etapa 4 postes para Acapixtla 2 kilómetros en Ojo de agua En el Zonpantle 1ª etapa 6 postes, 2ª etapa 8 postes y 3ª etapa 15 postes	No. de postes de energía eléctrica instalados / total de postes necesarios de instalar x 100	\$5,834,000	2017-2018	Municipio, CFE	Regidor de obras y representantes de barrios y colonias

Eje 1: Municipio incluyente con desarrollo social

Objetivo estratégico: Eficientar la calidad de los servicios básicos de la vivienda, mejorando el servicio de energía eléctrica en el municipio

Estrategia	Línea de acción	Proyecto, obra o acción	Problema que resuelve	Objetivo	Meta	Indicador	Costo estimado	Periodo de ejecución	Financiamiento	Responsables
Mejoramiento de los servicios básicos	Servicios básicos de la vivienda	Introducción de red de energía eléctrica en el paraje Los Sabinos, El Calvario de la Quinta Sección, paraje Sitio Monjas, Lomas del Pedregal, Lomas de Rancho Quemado, Acapixtla, paraje 4 Hectáreas, Cruz Blanca y Rancho Areche	La carencia del servicio de energía eléctrica en los hogares lo cual dificulta la realización de las actividades domésticas	Abastecer de energía eléctrica a las viviendas que no lo disponen mediante la instalación de postes de luz eléctrica	31 calles electrificadas Más de 70 postes instalados Más de 75 familias beneficiadas	No. de postes de electrificación instalados / total de postes necesarios de instalar x 100	\$1,260,000	2017-2018	Municipio, CFE	Regidor de obras y representantes de barrios y colonias
		Reubicación de postes en Rancho Quemado, calle Guadalupe de la Tercera Sección, barrio San Juan 4° Sección, calle Galeana, barrio San Juan, calle Colón y Unión 1ª Sección	Desafortunadamente estos postes fueron colocados sin considerar el ancho de las calles y ahora interrumpen los pasos principales	Reubicación de los postes de las calles para una mejor circulación de tránsito	7 postes reubicados	No. de postes reubicados / total de postes a reubicar x 100	\$100,000	2017-2018	Municipio, CFE	Regidor de obras y representantes de barrios y colonias

Eje 1: Municipio incluyente con desarrollo social

Objetivo estratégico: Eficientar la calidad de los servicios básicos de la vivienda, mejorando el servicio de energía eléctrica en el municipio

Estrategia	Línea de acción	Proyecto, obra o acción	Problema que resuelve	Objetivo	Meta	Indicador	Costo estimado	Periodo de ejecución	Financiamiento	Responsables
Mejoramiento de los servicios básicos	Servicios básicos de la vivienda	Cambio de transformadores en la calle Guadalupe con Independencia Tercera Sección y calle Reforma Sección Séptima	Los transformadores ya se encuentran en mal estado y ya no funcionan adecuadamente	Mejorar el servicio de luz eléctrica a las familias y viviendas	2 transformadores instalados	No. de transformadores renovados / total de transformadores en mal estado x 100	\$300,000	2017-2018	Municipio, CFE	Regidor de obras y representantes de barrios y colonias
		Repotenciación de la red eléctrica en Tiracoz	Frecuentemente se queda sin luz la población, esto se debe a la baja potencia del sistema de energía eléctrico instalado	Mejorar el servicio de energía eléctrica a los hogares que se encuentran afectados	Sistema de repotenciación de la energía eléctrica instalado	No. de pesos invertidos en el sistema de repotenciación instalado / total del costo x 100	\$500,000.00	2017-2018	Municipio, CFE	Regidor de obras y Agente

Eje 1: Municipio incluyente con desarrollo social

Objetivo estratégico: Mejorar las condiciones de la viviendas de las familias que habitan en el municipio

Estrategia	Línea de acción	Proyecto, obra o acción	Problema que resuelve	Objetivo	Meta	Indicador	Costo estimado	Periodo de ejecución	Financiamiento	Responsables
Mejoramiento de vivienda	Vivienda	Adquisición de láminas para Rancho Areche y Lomas de Rancho Quemado	De 5, 347 viviendas en el municipio, 39 por ciento tiene techo de lámina metálica o de asbesto según la Encuesta Intercensal INEGI (2015), actualmente existen viviendas que presentan filtraciones, esto afecta la estancia de los miembros de la familia	Mejorar las condiciones de las viviendas, principalmente los techos para evitar la filtración de agua	60 Viviendas mejoradas en Rancho Areche 80 viviendas mejoradas en Lomas de Rancho Quemado	No. de viviendas con techo de lámina nueva / total de viviendas con techos en mal estado x 100	\$500,000	2017-2018	Municipio, SEDESOL	Regidor de obras y representantes

Eje 1: Municipio incluyente con desarrollo social

Objetivo estratégico: Impulsar el desarrollo de las personas con capacidades diferentes mediante la atención adecuada

Estrategia	Línea de acción	Proyecto, obra o acción	Problema que resuelve o potencialidad identificada	Objetivo	Meta	Indicador	Costo estimado	Periodo de ejecución	Financiamiento	Responsables
Atención de los grupos vulnerables	Mayor atención a grupos vulnerables	Dotación de silla de ruedas a personas vulnerables	En Rancho Areche, se encuentra una persona que no puede caminar y requiere de una silla de ruedas	Bridar atención a las personas que más lo requieren	1 silla de ruedas donada	Gestión realizada para la donación	\$ 3,500.00	2017-2018	Municipio DIF Estatal	DIF
		Realización de un padrón para detectar personas con capacidades diferentes en las poblaciones y colonias de todo el municipio	Desafortunadamente el DIF no cuenta con datos estadísticos sobre la cantidad de personas con capacidades diferentes que se encuentran en las colonias y que no han sido beneficiadas con algún apoyo	Apoyar a las personas con capacidades diferentes con algún dispositivo o atención especializada	1 Recorrido en cada colonia	Elaboración de padrón de personas vulnerables	\$ 3,000	2017-2018	Municipio DIF municipal	DIF
		Construcción de un edificio propio para el DIF municipal	Actualmente el DIF no cuenta con un espacio propio por lo que tiene que ocupar un espacio de la casa de la cultura	Contar con un espacio propio para ofrecer diversos cursos que propicien el empleo de las personas	1 edificio construido	No. de pesos invertidos en la obra / total del costo programado x 100	\$5,000,000	2017-2018	Municipio DIF Estatal	DIF Municipio Regidor de obras

Eje 1: Municipio incluyente con desarrollo social

Objetivo estratégico: Reducir el nivel de vulnerabilidad en la población local, brindando atención a los grupos vulnerables e impulsado la producción de alimentos locales

Estrategia	Línea de acción	Proyecto, obra o acción	Problema que resuelve	Objetivo	Meta	Indicador	Costo estimado	Periodo de ejecución	Financiamiento	Responsables
Atención de los grupos vulnerables	Mayor atención a grupos vulnerables	Integración del Club de la tercera edad	En el municipio existen un aproximado de 1,446 adultos mayores de 65 años, según la Encuesta Intercensal INGEI (2015), algunos de ellos se encuentran discapacitados, otros enfermos e inhabilitados para desarrollar algún trabajo productivo	Brindar la oportunidad de desarrollar sus habilidades y destrezas, realizando actividades productivas	99 personas atendidas	No. de personas que integran el club / total de personas a beneficiar x 100	\$500,000	2017-2018	Municipio DIF Estatal, SEDESOH	DIF
		Convenio con INAPAM para apoyar en el trámite de credenciales		Subsidiar el costo de los pasajes en los viajes que realicen los adultos mayores	99 personas	N° de personas con credenciales/ total de personas que lo necesitan x 100	\$5,000	2017-2018	Municipio DIF Estatal	DIF
		Construcción de la casa del abuelo		Contar con un lugar de atención a las personas de la tercera edad donde ellos se mantengan ocupados en actividades productivas	1 casa del abuelo construido y en operación	No. de pesos invertidos en la obra / total de la inversión x 100	\$5,000,000	2017-2018	Municipio DIF Estatal	DIF Municipio Regidor de obras

Eje 1: Municipio incluyente con desarrollo social

Objetivo estratégico: Reducir el nivel de vulnerabilidad en la población local, brindando atención a los grupos vulnerables e impulsado la producción de alimentos locales

Estrategia	Línea de acción	Proyecto, obra o acción	Problema que resuelve	Objetivo	Meta	Indicador	Costo estimado	Periodo de ejecución	Financiamiento	Responsables
Atención de los grupos vulnerables	Mayor atención a grupos vulnerables	Apoyo para mejoramiento de la vivienda	De 5, 347 viviendas en el municipio, 39 por ciento tiene techo de lámina metálica o de asbesto según la Encuesta Intercensal INEGI (2015), actualmente existen viviendas que presentan filtraciones, esto afecta la estancia de los miembros de la familia	Apoyar a las familias con bajos recursos que tienen casas de lámina	200 viviendas mejoradas	No. de viviendas mejoradas / total de viviendas en mal estado x 100	\$4,000,000	2017-2018	Municipio y A.C. María Trinitaria	DIF Municipio Regidor de obras
		Programa de atención a madres solteras	De una población de 16, 636 personas de 12 años y más, la Encuesta Intercensal INEGI (2015) estimó que el 8 por ciento se encuentra separada, divorciada o viuda, esta situación afecta a los hijos pequeños, debido a que solo existe una fuente de ingresos y en épocas de crisis la situación es más difícil	Impulsar la economía familiar de los hogares con madres solteras con dispensas alimentarias	Entregar dispensas a 500 personas	No. de dispensas entregadas / total de dispensas necesarias de entregar x 100	\$100,000	2017-2018	Municipio DIF Estatal	DIF Municipio Regidor de obras

Eje 1: Municipio incluyente con desarrollo social

Objetivo estratégico: Reducir el nivel de vulnerabilidad en la población local, brindando atención a los grupos vulnerables e impulsado la producción de alimentos locales

Estrategia	Línea de acción	Proyecto, obra o acción	Problema que resuelve	Objetivo	Meta	Indicador	Costo estimado	Periodo de ejecución	Financiamiento	Responsables
Seguridad alimentaria	Impulso a la seguridad alimentaria en el hogar y las escuelas	Centro de distribución de leche en polvo para niños y adultos de Los Huertos, Cieneguita, Tepeyac, Ojo de Agua, Tiracoz y Parajes Unidos	Según información de la unidad de salud, se en el municipio se tienen 89 casos de desnutrición leve y moderada, esta situación se observa en 24 niños menores de 4 años. Esto significa que la alimentación es inadecuada, debido a los bajos recursos que percibe la población y además a la mala calidad de la alimentación	Apoyar la nutrición de niños, madres y ancianos en el Municipio	3 centros de distribución de leche Liconsa establecidos	No. de centros de distribución de leche Liconsa establecidos / total de centros de distribución a establecer x 100	\$300,000	2017-2018	DIF municipal SEDESOL	DIF municipal SEDESOL

Eje 2: Municipio moderno y transparente

Objetivo estratégico: Eficientar la administración de los recursos municipales mediante el uso honesto y transparente, para impulsar el desarrollo municipal y armonice las relaciones sociales

Estrategia	Línea de acción	Proyecto, obra o acción	Problema que resuelve	Objetivo	Meta	Indicador	Costo estimado	Periodo de ejecución	Financiamiento	Responsables
Mejoramiento de las funciones, el equipo y las finanzas municipales	Fortalecimiento institucional	Actualización del padrón de contribuyentes	Los ingresos propios y federales que percibe el municipio son insuficientes para satisfacer las necesidades sociales en el municipio	Incrementar los ingresos propios del municipio mediante la actualización del padrón de contribuyentes	1 padrón actualizado incluyendo todas las agencias	Costo de actualización del padrón de contribuyentes	\$50,000	2017-2018	Municipio	Regidor de hacienda
		Adquisición de equipamiento y mejoramiento del mobiliario municipal	En las áreas del municipio y autoridad ejidal y comunal se carece de mobiliario y equipo, esto dificulta la realización de las actividades	Facilitar y mejorar la atención al público en las regidurías, los comisariados ejidales y bienes comunales	20 computadoras adquiridas e instaladas 20 archiveros instalados	No. de pesos invertidos en la adquisición de mobiliario y equipo / costo total x 100	\$200,000	2017-2018	Municipio	Municipio
		Profesionalización de servidores públicos	Los funcionarios públicos desempeñan sus funciones con base a los limitados conocimientos, esto dificulta la prestación del servicio con eficiencia	Desarrollar capacidades en los servidores públicos para que realicen sus funciones de manera eficiente	3 cursos de capacitación desarrollados	No. de cursos de capacitación desarrollados / total de cursos programados x 100	\$120,000	2017-2018	Municipio INAFED IDEMUN	Regiduría de acción social

Eje 2: Municipio moderno y transparente

Objetivo estratégico: Eficientar la administración de los recursos municipales mediante el uso honesto y transparente, para impulsar el desarrollo municipal y armonice las relaciones sociales

Estrategia	Línea de acción	Proyecto, obra o acción	Problema que resuelve	Objetivo	Meta	Indicador	Costo estimado	Periodo de ejecución	Financiamiento	Responsables
Mejoramiento de las funciones, el equipo y las finanzas municipal	Fortalecimiento institucional	Capacitación a servidores en gestión pública	Los bajos niveles de gestión de los servidores públicos de las regidurías, afecta la capacidad financiera del municipio	Desarrollar capacidades en los servidores públicos para elevar la gestión pública	3 cursos de capacitación sobre gestión realizados	No. de cursos sobre gestión pública realizados / total de cursos programados x 100	\$180,000	2017-2018	Municipio INAFED IDEMUN	Municipio
		Actualización de reglamentos municipales	En el municipio los reglamentos que rigen la función pública están desactualizados	Contar con reglamentos acordes a la situación actual de la función pública	5 reglamentos actualizados	Costo en la actualización de los reglamentos	\$100,000	2017-2018	Municipio INAFED IDEMUN	Regiduría de seguridad pública
		Elaboración de manual de funciones de los servidores públicos	Los funcionarios públicos se desempeñan en base a los limitados conocimientos, esto dificulta la prestación del servicio con eficiencia	Guiar la función de cada servidor público para mejorar sus actividades diarias	1 manual de funciones elaborado	No. de pesos invertidos en la elaboración del manual / costo total x 100	\$100,000	2017-2018	Municipio	Municipio

Eje 2: Municipio moderno y transparente

Objetivo estratégico: Eficientar la administración de los recursos municipales mediante el uso honesto y transparente, para impulsar el desarrollo municipal y armonice las relaciones sociales

Estrategia	Línea de acción	Proyecto, obra o acción	Problema que resuelve	Objetivo	Meta	Indicador	Costo estimado	Periodo de ejecución	Financiamiento	Responsables
Infraestructura municipal	Ampliación de los servicios municipales	Instalación de servicio de internet para el área de regidurías y Agencias de Policía	El servicio de internet en el municipio es regular, sin embargo la mayor parte de las agencias carece del servicio, esto dificulta la realización de las actividades diarias	Eficientar las actividades y funciones en la relación a la prestación de los servicios públicos	17 regidurías con internet y 4 Agencias de Policía	No. de servicios de internet instalados / total de servicios requeridos x 100	\$200,000	2017-2018	Municipio	Regiduría de seguridad pública
		Ampliación del panteón Municipal	El Panteón Municipal fue construido en 1944 y se encuentra ubicado al Este de la cabecera municipal, actualmente se encuentra ocupado al 98 por ciento de su capacidad	Proporcionar un servicio adecuado del panteón a la población, contando con una área más amplia	El área del panteón ampliada	Costo de la adquisición del terreno	\$1,000,000	2017-2018	Municipio	Regidor de panteones y de obras

Eje 2: Municipio moderno y transparente

Objetivo estratégico: Eficientar la administración de los recursos municipales mediante el uso honesto y transparente, para impulsar el desarrollo municipal y armonice las relaciones sociales

Estrategia	Línea de acción	Proyecto, obra o acción	Problema que resuelve	Objetivo	Meta	Indicador	Costo estimado	Periodo de ejecución	Financiamiento	Responsables
Infraestructura municipal	Ampliación de los servicios municipales	Material y equipo para el servicio de limpieza de infraestructura municipal	Se carece de herramientas y productos de limpieza para la realización del aseo de la infraestructura municipal	Mantener el panteón y edificios públicos limpios	1 roto martillo y una moledora, 50 recipientes de basura, 30 kg de bolsas grandes de pet adquiridos	No. de pesos invertidos en los materiales y herramienta / total del costo x 100	\$80,000	2017-2018	Municipio	Regidor de panteones y de obras
		Pintura para los edificios de las Agencias y edificios públicos	Los edificios de las agencias municipales se encuentran en mal estado, debido a que la pintura ya se encuentra deteriorada	Embellecer los edificios públicos	14 edificios públicos y la barda perimetral Vicente Guerrero mejorados	No. de pesos invertidos para pintar los edificios públicos / costo total x 100	\$100,000	2017	Municipio	Regiduría de Obras
		Cercado de la galera de Acapixtla	La ranchería cuenta con su galera para reuniones pero se encuentra desprotegida	Proteger la galera de reuniones con un cercado adecuado	1 galera de reuniones cercada	No. de pesos invertidos en el cercado de la galera / total del costo de la obra x 100	\$50,000	2017-2018	Municipio	Regiduría de Obras, representante de la ranchería

Eje 2: Municipio moderno y transparente

Objetivo estratégico: Eficientar la administración de los recursos municipales mediante el uso honesto y transparente, para impulsar el desarrollo municipal y armonice las relaciones sociales

Estrategia	Línea de acción	Proyecto, obra o acción	Problema que resuelve	Objetivo	Meta	Indicador	Costo estimado	Periodo de ejecución	Financiamiento	Responsables
Infraestructura municipal	Ampliación de los servicios municipales	Construcción de baños y fosa séptica en la Cieneguita	Las oficinas de la representación carece de baños y fosa séptica	Manejar adecuadamente los desechos humanos mediante la construcción de baños y fosa séptica	Un módulo e baños construidos con su fosa séptica	No. de pesos invertidos en la obra / costo total 100	\$80,000.00	2017-2018	Municipio	Regidor de obras y representación de la colonia
		Construcción de una biblioteca pública para niños en la Primera Ampliación	Los niños no cuentan con una área para que realicen sus consultas bibliográficas y pueda cumplir con sus tareas	Facilitar la consulta bibliográfica a los niños y jóvenes que viven en la Primera Ampliación	1 biblioteca pública construida	No. de pesos invertidos en la construcción de la obra / costo total de la obra x 100	\$350,000.00	2017-2018	Municipio	Regidor de educación y regidor de obras
		Construcción de barda perimetral del panteón de Tiracoz y la capilla	Tres lados del panteón de encuentran descubiertos, esto trae consigo el riesgo de ser afectado por los animales del poblado	Brindar protección al panteón de la Agencia de Tiracoz	400 metros de barda construido	No. de metros de barda construida / costo total de la obra x 100	\$1,000,000	2017-2018	Municipio	Regidor de panteones y regidor de obras

Eje 3: Municipio seguro

Objetivo estratégico: Fortalecer el servicio de seguridad pública para recuperar la tranquilidad y la paz social en el Municipio.

Estrategia	Línea de acción	Proyecto, obra o acción	Problema que resuelve	Objetivo	Meta	Indicador	Costo estimado	Periodo de ejecución	Financiamiento	Responsables
Equipo de transporte y comunicación	Seguridad pública de calidad	Gestión de equipo de comunicaciones y trasportes	El equipo de comunicaciones y trasportes del cuerpo de seguridad es insuficiente para brindar un servicio adecuado y de calidad, debido a que es alto el grado de inseguridad en el municipio	Eficientar el servicio de seguridad pública a la población del municipio	3 patrullas adquiridas 2 motopatrullas adquiridas	No. de patrullas y motopatrullas adquiridas / total de patrullas y motopatrullas necesarias de adquirir x 100	\$700,000.00	2017-2018	Municipio SSP	Regidor de seguridad
Fortalecimiento del servicio de vigilancia	Seguridad pública de calidad	Gestión de permisos para uso de armamento de seguridad	Actualmente el municipio no cuenta con el permiso de uso de armamento en el área de seguridad pública, esto afecta la eficiencia del servicio que se brinda	Contar con armamento legalizado para los elementos de seguridad pública	20 armas de seguridad pública legalizadas	Costo del permiso de porte y uso de armamento	\$300,000	2017-2018	Municipio, SSP	Regiduría de seguridad pública

Eje 3: Municipio seguro

Objetivo estratégico: Fortalecer el servicio de seguridad pública para recuperar la tranquilidad y la paz social en el Municipio.

Estrategia	Línea de acción	Proyecto, obra o acción	Problema que resuelve	Objetivo	Meta	Indicador	Costo estimado	Periodo de ejecución	Financiamiento	Responsables
Fortalecimiento del servicio de vigilancia	Seguridad pública de calidad	Contratación de elementos de seguridad	El servicio de seguridad pública en el municipio es insuficiente debido a la carencia de elementos de seguridad pública, eso afecta la calidad del servicio que se presta	Disponer de elementos de seguridad suficiente para mejorar el servicio de seguridad pública en el municipio	10 elementos de seguridad contratados 4 elementos para para vialidad 1 comisario en materia de vialidad	No. de elementos de seguridad contratados / total de elementos necesarios x 100	70,000	2017-2018	Municipio	Regiduría de seguridad pública
		Adquisición de uniformes para el cuerpo de seguridad pública		Uniformar al cuerpo de seguridad pública para dar una mejor imagen e identificación de los mismos	80 uniformes completos adquiridos que incluye a las agencias y rancherías	No. de pesos invertidos en la adquisición de uniformes de seguridad / costo total x 100	\$200,000	2017	Municipio	Regiduría de seguridad pública
		Capacitación y adiestramiento de elementos de seguridad	Las condiciones de los elementos a contratar no son las óptimas en el desarrollo de sus funciones y manejo de armas de alto calibre	Optimizar las capacidades del cuerpo de seguridad pública para eficientar sus funciones en el manejo de armas	3 eventos de capacitación y adiestramiento realizados	No. de eventos de capacitación y adiestramiento realizados / total de eventos programados x 100	\$200,000	2017-2018	Municipio	Regiduría de seguridad pública

Eje 3: Municipio seguro

Objetivo estratégico: Fortalecer el servicio de seguridad pública para recuperar la tranquilidad y la paz social en el Municipio.

Estrategia	Línea de acción	Proyecto, obra o acción	Problema que resuelve	Objetivo	Meta	Indicador	Costo estimado	Periodo de ejecución	Financiamiento	Responsables
Fortalecimiento del servicio de vigilancia	Seguridad pública de calidad	Construcción de caseta de policía en Lomas de San Juan	En la calle principal de Lomas de San Juan se han presentado robos en el día y la noche, esto afecta aproximadamente a 3,000 habitantes	Contar con un lugar para realizar la vigilancia para brindar mayor seguridad a la población	1 caseta de policía construida	No. de pesos invertidos en la construcción de la caseta de vigilancia / costo total de la obra x 100	\$150,000	2017-2018	Municipio	Regiduría de seguridad pública
Reglamentación y orden público		Actualización de bando de policía y buen gobierno	En el municipio los reglamentos que rigen la función pública están obsoletos	Contar con una adecuada reglamentación que regule la convivencia de los habitantes del municipio	Bando de policía y buen gobierno actualizado	Costo de actualización del Bando de policía y buen gobierno	\$100,000	2017-2018	Municipio	Regidor de seguridad

Eje 3: Municipio seguro

Objetivo estratégico: Fortalecer el servicio de seguridad pública para recuperar la tranquilidad y la paz social en el Municipio.

Estrategia	Línea de acción	Proyecto, obra o acción	Problema que resuelve	Objetivo	Meta	Indicador	Costo estimado	Periodo de ejecución	Financiamiento	Responsables
Impartición de justicia	Fortalecimiento de la impartición de justicia en el municipio	Curso de derechos humanos para personal de seguridad y representantes de colonias y agencias	Debido a que la delincuencia y la inseguridad se ha elevado en el municipio el servicio de seguridad pública municipal se ha tornado insuficiente	Brindar una impartición de justicia con apego a la ley	2 cursos anuales sobre derechos humanos	No. de cursos de derechos humanos realizados / total de cursos programados x 100	\$150,000	2017-2018	Municipio CNDH	Síndico municipal Alcaldes Regidora de seguridad
		Adquisición de silbatos para alertar a la población		Implementar medidas de alerta a la población sobre hechos de robos o delincuencia	500 silbatos adquiridos	No. de pesos invertidos en la adquisición de silbatos / total del costo x 100	\$25,000	2017-2018	Municipio	Regiduría de seguridad pública
		Certificación del cuerpo policiaco	El cuerpo policiaco de seguridad no se encuentra reconocido ante instancias gubernamentales públicas, además solo algunos elementos se encuentran certificados	Mejorar la calidad y el reconocimiento del servicio de seguridad pública al contar con elementos certificados	25 elementos certificados	No. de elementos de seguridad pública certificados / total de elementos sin certificación x100	\$100,000	2017-2018	Municipio CNDH	Síndico municipal Alcaldes Regidora de seguridad

Eje 4: Municipio productivo e innovador

Objetivo estratégico: Fortalecer la actividad agrícola de los pequeños productores para elevar el empleo, los ingresos familiares y las condiciones de vida

Estrategia	Línea de acción	Proyecto, obra o acción	Problema que resuelve	Objetivo	Meta	Indicador	Costo estimado	Periodo de ejecución	Financiamiento	Responsables
Fortalecimiento de la actividad agrícola en el municipio	Productividad agropecuaria	Constitución de pequeños productores	Actualmente existe desorganización en los productores, esto dificulta el acceso a recursos públicos para impulsar la producción local	Facilitar el acceso a los recursos públicos cumpliendo con los lineamientos constitutivos	8 grupos constituidos	No. de grupos de productores constituidos / total de grupos a constituir x 100	\$160,000	2017-2018	SAGARPA, SE	Regidor agropecuario y productores
		Programa de apoyo de fertilizantes a campesinos a bajo precio	Una de las causas que inciden en la baja producción agrícola es la falta de nutrientes de la tierra lo que trae consigo la improductividad de la misma	Otorgar a los productores paquetes de fertilizante a bajo precio para impulsar el campo	140 toneladas de fertilizantes repartidos 375 campesinos beneficiados	No de productores beneficiados con los paquetes de fertilizantes / total de productores en el municipio x 100	\$560,000	2017-2018	Municipio y SAGARPA	Regidor agropecuario y productores

Eje 4: Municipio productivo e innovador

Objetivo estratégico: Fortalecer la actividad agrícola de los pequeños productores para elevar el empleo, los ingresos familiares y las condiciones de vida

Estrategia	Línea de acción	Proyecto, obra o acción	Problema que resuelve o potencialidad que se aprovecha	Objetivo	Meta	Indicador	Costo estimado	Periodo de ejecución	Financiamiento	Responsables
Fortalecimiento de la actividad agropecuaria en el municipio	Productividad agropecuaria	Campaña de derriengue de ganado	Las personas que viven en las orillas del centro de la población crían ganado a baja escala pero dicho ganado son afectados por las enfermedades	Prevenir las enfermedades en el ganado bovino mediante vacunas adecuadas	667 cabezas de ganado vacunados 234 productores beneficiados	No. de cabezas de ganado vacunados adecuadamente / total de cabezas de ganado x 100	\$150,000	2017-2018	Municipio y SAGARPA	Regidor agropecuario y productores
		Construcción de una bodega para fertilizantes	Se carece de bodega para el almacenamiento de fertilizante en el municipio	Contar con un espacio amplio con capacidad de almacenar 50 toneladas de fertilizante	1 bodega construida	No. de pesos invertidos en la construcción de la bodega / total del costo de la obra x 100	\$500,000	2017-2018	Municipio y SAGARPA	Regidor agropecuario y productores
		Cría de aves de traspatio (pollos, conejos, guajolote, patos y avestruz)	Los bajos niveles de empleo y la baja ingesta de proteínas en la población por los bajos ingresos	Contribuir al autoempleo pero también a la generación de alimentos locales	40 grupos de 10 personas conformados	Nº de grupos formados para criar aves de traspatio / total de grupos necesarios de organizar x 100	\$800,000	2017-2018	SAGARPA	Regidor agropecuario

Eje 4: Municipio productivo e innovador

Objetivo estratégico: Fortalecer la actividad agrícola de los pequeños productores para elevar el empleo, los ingresos familiares y las condiciones de vida

Estrategia	Línea de acción	Proyecto, obra o acción	Problema que resuelve o potencialidad que se aprovecha	Objetivo	Meta	Indicador	Costo estimado	Periodo de ejecución	Financiamiento	Responsables
infraestructura de caminos y agua para uso Agrícola	Mejorar los accesos y riego agrícola	Rastreo de caminos cosecheros	Los caminos cosecheros se encuentran en mal estado, esto dificulta el transporte de la producción por parte de los campesinos	Mantener en condiciones útiles los caminos para que sean transitables	4.5 kilómetros de camino mejorado	No. de kilómetros de camino mejorado / total kilómetros de camino en mal estado x 100	\$1,450,000	2017-2018	Municipio y CAO	Regidor agropecuario y productores
		Construcción de diques sobre el río Valiente	En épocas de sequía se escasea el agua para la actividad agropecuaria, esto perjudica los cultivos y también al ganado	Aprovechar el cauce del río Valiente conduciendo adecuadamente una parte del agua para uso agrícola	4 diques construido por año 8 diques a construir el próximo año 1 dique en el Ciruelito	No. de diques construidos / total de diques necesarios de construir x 100	\$2,000,000	2017-2018	SAGARPA	Regidor agropecuario y productores
		Construcción de retenes de agua en el Ciruelito, Acapixtla, El Manzano, Cuilápam Centro, Cruz Blanca y Tiracoz		Disponer de agua para riego de las tierras agrícolas o para el ganado	13 retenes de agua construidos	No. de retenes de agua construidos / total de retenes de agua necesarios de construir x 100	\$4,500,000	2017-2018	SAGARPA	Regidor agropecuario

Eje 4: Municipio productivo e innovador

Objetivo estratégico: Fortalecer la actividad agrícola de los pequeños productores para elevar el empleo, los ingresos familiares y las condiciones de vida

Estrategia	Línea de acción	Proyecto, obra o acción	Problema que resuelve o potencialidad que se aprovecha	Objetivo	Meta	Indicador	Costo estimado	Periodo de ejecución	Financiamiento	Responsables
Infraestructura de caminos y agua para uso Agrícola	Mejorar los accesos y riego agrícola	Construcción de pozos para riego en la ranchería de Acapixtla	En épocas de sequía se escasea el agua para la actividad agropecuaria, esto perjudica los cultivos y también al ganado	Disponer de agua suficiente para riego de cultivos	2 pozos para riego construidos	No. de pozos de riego construidos / total de pozos necesarios de construir x 100	\$200,000	2017-2018	Municipio y SAGARPA	Regidor agropecuario y productores
		Obtención de maquinaria agrícola para apoyo a los campesinos	Existe bajo nivel de tecnificación de campo, además de la baja producción de maíz y frijol	Tecnificar el campo mediante la adquisición y operación de tractores agrícolas	15 tractores agrícolas adquiridos y en operación	No. de tractores agrícolas adquiridos / total de tractores necesarios de adquirir x 100	8,000,000	2017-2018	Municipio y SAGARPA	Regidor agropecuario y productores
		Construcción de una presa	En épocas de sequía se escasea el agua para la actividad agropecuaria, esto perjudica los cultivos y también al ganado	Almacenar agua suficiente para el riego de los cultivos, bebida para los animales y hasta para uso humano	1 presa construida	No., de pesos invertidos en la construcción de la presa / costo total de la obra x 100	\$40,000,000	2017-2018	Municipio y SAGARPA	Regidor agropecuario y productores

Eje 4: Municipio productivo e innovador

Objetivo estratégico: Fortalecer las actividades de comercio y servicios para elevar el nivel de empleo, los ingresos familiares y las condiciones de vida

Estrategia	Línea de acción	Proyecto, obra o acción	Problema que resuelve	Objetivo	Meta	Indicador	Costo estimado	Periodo de ejecución	Financiamiento	Responsables
Fortalecimiento del mercado municipal y el baratillo	Acondicionamiento de los mercados	Construcción de cuatro galeras para el ganado del baratillo	Actualmente se cuanta con más de 250 vendedores de ganado en el baratillo pero hace falta espacio para poder concentrar el ganado	Disponer de mayor infraestructura para incrementar el número de vendedores de ganado en el Baratillo	4 naves para ganado construidos	No. de naves para ganado construidas / total de naves a construir x 100	\$4,000,000	2017-2018	Municipio	Regidor de Mercados, Regidor de Obras
		Construcción de un tianguis de autos en el baratillo	Actualmente llega mucha gente a este mercado los días jueves y también se puede aprovechar para vender autos	Ampliar el mercado, ubicando un tianguis de autos	1 tianguis de autos construido	No. de pesos invertidos en la construcción de tianguis/ total del costo de proyecto x 100	\$5,000,000	2017-2018	Municipio	Regidor de Mercados, Regidor de Obras
		Rehabilitación del mercado municipal	El mercado municipal se encontraba en mal estado esto dificultaba desarrollar el comercio de productos de consumo	Acondicionar y proteger los espacios del mercado para brindar un buen servicio al público	1 mercado rehabilitado	No. de pesos invertidos en el mejoramiento del mercado / total del costo total x 100	\$2,000,000	2017-2018	Municipio	Regidor de Mercados, Regidor de Obras

Eje 4: Municipio productivo e innovador

Objetivo estratégico: Fortalecer las actividades de comercio y servicios para elevar el nivel de empleo, los ingresos familiares y las condiciones de vida

Estrategia	Línea de acción	Proyecto, obra o acción	Problema que resuelve	Objetivo	Meta	Indicador	Costo estimado	Periodo de ejecución	Financiamiento	Responsables
Fortalecimiento del potencial turístico	Atraer el turismo al Municipio	Construcción de paradores turísticos en Puente de San Lucas, San Bartolo, Poso del agua potable y el Carrizal	Existe atracción de turismo por el Exconvento y el camino principal, esto se puede aprovechar canalizándolos para que disfruten de otras áreas atractivas del municipio	Impulsar la actividad turística en el municipio construyendo paradores turísticos	4 paradores turísticos construidos	No, de paradores turísticos construidos / total de paradores potenciales de construir x 100	\$ 4,000,000	2017-2018	Secretaria de Turismo	Regidor de Turismo
		Construcción de áreas de descanso para el turismo	Existen áreas verdes a orillas del municipio que se pueden aprovechar para atraer el turismo	Brindar un cierto grado de confort al turismo mediante la construcción de áreas de descanso	3 áreas de descanso con banquitas y mesitas	No. de áreas de descanso construidas / total de áreas potenciales de construir x 100	\$600,000	2017-2018	Secretaria de Turismo	Regidor de Turismo
		Construcción de un mercado de artesanías cerca el Exconvento	En el municipio hay potencial, debido a que hay personas que elaboran artesanías, canastos, alebrijes, piscadores y objetos de carrizo	Impulsar el comercio de artesanías en el municipio mediante la construcción de un mercado	1 mercado de artesanías construido	No. de pesos invertidos en la construcción del mercado/ costo total de la obra x 100	\$3,000,000	2017-2018	Secretaria de Turismo	Regidor de Turismo y de mercados

Eje 4: Municipio productivo e innovador

Objetivo estratégico: Fortalecer la actividad económica en el municipio para elevar el empleo, los ingresos familiares y las condiciones de vida

Estrategia	Línea de acción	Proyecto, obra o acción	Problema que resuelve	Objetivo	Meta	Indicador	Costo estimado	Periodo de ejecución	Financiamiento	Responsables
Desarrollo y crecimiento económico	Consolidación del desarrollo económico municipal	Talleres de bordado y costura	Los bajos ingresos de las familias, los cuales son insuficientes para lograr una vida adecuada	Impulsar el autoempleo en el municipio para generar ingresos extras para el hogar	Dos talleres de bordado y costura desarrollados	No. de talleres realizados / total de talleres programados x 100	\$30,000	2017-2018	ICAPET DIF	DIF Municipal
		Talleres de panadería y repostería		Desarrollar las capacidades y habilidades para fomentar el autoempleo	Dos talleres de panadería y repostería	No. de talleres realizados / total de talleres programados x 100	\$30,000	2017-2018	ICAPET DIF	DIF Municipal
		Talleres de cultura de belleza	Los bajos ingresos de las familias, los cuales son insuficientes para lograr una vida adecuada	Generar autoempleos para las mujeres jóvenes e ingresos extras para el hogar	Un taller de estética desarrollado	No. de participantes en el taller / total de participantes convocados x 100	\$20,000	2017-2018	ICAPET DIF	DIF Municipal
		Talleres de pintura y elaboración de piñatas		Desarrollar capacidades en la población para fomentar otros ingresos	Un taller de pintura Un taller de elaboración de piñatas	No. de participantes en el taller / total de participantes convocados x 100	\$20,000	2017-2018	ICAPET DIF	DIF Municipal

Eje 4: Municipio productivo e innovador

Objetivo estratégico: Facilitar el acceso de vehículos y personas mediante obras de mejoramiento de los principales accesos

Estrategia	Línea de acción	Proyecto, obra o acción	Problema que resuelve	Objetivo	Meta	Indicador	Costo estimado	Periodo de ejecución	Financiamiento	Responsables
Modernización y mejoramiento de la infraestructura de comunicación	Comunicaciones y trasportes	Pavimentación en la 1° sección, Barrio San Juan, 3° sección, Saucipres, Tepeyac, Cuilápam Centro, Barrio San Lucas, Prolongación de independencia Centro, Lomas de San Juan y Barrio del Rosario	Las malas condiciones de los principales accesos que dificultan el tránsito en temporadas de lluvias	Disponer de calles en buen estado para facilitar el tránsito vehicular y peatonal	21 calles pavimentadas 2,000 metros lineales pavimentados	No. de calles pavimentadas / total de calles de tierra x 100	\$20,000,000	2017-2018	Municipio CAO SCT	Regidor de Obras, de Seguridad y director de vialidad
		Pavimentación de calles en la Agencia Cruz Blanca, 1° sección, Barrio San Juan, Guamuchalera, Tiracoz y El Manzano		Disponer de calles en buen estado para facilitar el tránsito vehicular y peatonal	6 calles pavimentadas 4 kilómetros de calle pavimentado	No. de calles pavimentadas / total de calles de tierra x 100	\$5,000,000	2017-2018	Municipio CAO SCT	Regidor de Obras, de Seguridad y director de vialidad
		Rehabilitación de calles en la Agencia Cruz Blanca, Cuilápam Centro y Los Ríos	Algunas calles pavimentadas del municipio ya están deterioradas	Mejorar las condiciones de las calles para facilitar el acceso vehicular y peatonal	Calle Vicente Guerrero Cruz Blanca Calle Colon 200 mts Ampliación de camellón Los Ríos	No. de calles rehabilitadas / total de calles deterioradas x 100	\$500,000	2017-2018	Municipio CAO SCT	Regidor de Obras, de Seguridad y director de vialidad

Eje 4: Municipio productivo e innovador

Objetivo estratégico: Facilitar el acceso de vehículos y personas mediante obras de mejoramiento de los principales accesos

Estrategia	Línea de acción	Proyecto, obra o acción	Problema que resuelve	Objetivo	Meta	Indicador	Costo estimado	Periodo de ejecución	Financiamiento	Responsables
Modernización y mejoramiento de la infraestructura de comunicación	Comunicaciones y transportes	Rehabilitación de caminos en la colonia Los Huertos, El Manzano y barrio San Lucas	Existen accesos de terracería en muy malas condiciones, esto dificulta el paso de vehículos y personas	Mejorar la conectividad entre el municipio y sus colonias y barrios	Rastreo de 30 caminos principales	No. de caminos rehabilitados / total de caminos en mal estado x 100	\$450,000	2017-2018	Municipio CAO SCT	Comisariado de Bienes Comunales y, Regidor de Obras
		Apertura de caminos en Piedra Blanca, Agencia El Manzano y barrio San Lucas	Existe dificultad para acceder a las áreas alejadas en donde se pretende reforestar	Abrir nuevas vías de comunicación para traslado de cosechas y obras de reforestación	3 kilómetros de camino aperturado Dos calles aperturadas	No. de kilómetros de camino y calle aperturados / total programados x 100	\$2,000,000	2017-2018	Municipio CAO SCT	Comisariado de Bienes Comunales y Consejo de Vigilancia, Regidor de Obras.
		Introducción de alumbrado público en la 1ª Sección, Sección 6ª, Agencia Cruz Blanca, Cieneguita y Lomas de San Juan	Existen calles en el municipio que carecen de alumbrado público, esto trae consigo elevar la delincuencia y los actos de robo	Iluminar las principales calles de municipio introduciendo el alumbrado público para beneficiar a la población	18 postes instalados 48 lámparas instaladas 9 calles con alumbrado público	No. de calles con alumbrado público / total de calles sin alumbrado público x 100	\$500,000	2017-2018	Municipio CFE	Regidor de Obras, de Seguridad y director de vialidad

Eje 4: Municipio productivo e innovador

Objetivo estratégico: Facilitar el acceso de vehículos y personas mediante obras de mejoramiento de los principales accesos

Estrategia	Línea de acción	Proyecto, obra o acción	Problema que resuelve	Objetivo	Meta	Indicador	Costo estimado	Periodo de ejecución	Financiamiento	Responsables
Modernización y mejoramiento de la infraestructura de comunicación	Comunicaciones y transportes	Construcción de puentes vehiculares, peatonales y vados en la Agencia El Manzano, Tiracoz, Acapixtla, el Mesquite Barrio El Rosario, Primera Sección, Cineneguita, Guamuchalera, 7° Sección y Cuilápam Centro	Las malas condiciones de los principales accesos que dificultan el tránsito de vehículos y personas, además, la alta velocidad del parque vehicular eleva el riesgo de provocar accidentes	Facilitar el paso peatonal y vehicular en las calles y avenidas principales mediante la construcción puentes peatonales, vehiculares y vados	5 puentes peatonales construidos 1 vado en la Guamuchalera construido 1 vado construido en la Cieneguita 7 Puentes vehiculares construidos	No. de puentes peatonales y vehiculares construidos / total de puentes necesarios de construir x 100	\$7,500,000	2017-2018	Municipio y CAO	Regidor de Obras, de Seguridad y director de vialidad
		Colocación de señalamientos, topes, guarniciones y banquetas en el Barrio San Lucas, Barrio Guadalupe y Cruz Blanca		Prevenir accidentes en la carretera mediante la instalación de señalamientos y construcción de topes	Construcción de topes en 5 calles Colocación de señalamientos en la calle Oaxaca-Zaachila Construcción de guarniciones	No. de señalamientos colocados en las principales calles del municipio / total de señalamientos necesarios de colocar x 100	\$80,000	2017-2018	Municipio	Regidor de Obras, de Seguridad y director de vialidad

Eje 4: Municipio productivo e innovador

Objetivo estratégico: Facilitar el acceso de vehículos y personas mediante obras de mejoramiento de los principales accesos

Estrategia	Línea de acción	Proyecto, obra o acción	Problema que resuelve	Objetivo	Meta	Indicador	Costo estimado	Periodo de ejecución	Financiamiento	Responsables
Eficientar el servicio de comunicación	Comunicaciones y trasportes	Regularizar el servicio de moto taxis en el Municipio	El mal servicio de transporte, la piratería y además el riesgo de sufrir accidentes y los conflictos suscitados recientemente	Mejorar el servicio de transporte para lo población que vive en el municipio	Regular concesiones de mototaxis	No. de concesiones regularizadas / total de concesiones sin regularizar x 100	\$50,000	2017-2018	Municipio SCT	Comisariado de Bienes y director de vialidad
		Reglamentación de tránsito municipal		Mejor control de tránsito en el municipio para evitar accidentes	1 reglamento de tránsito elaborado	Costo de la elaboración del reglamento	\$20,000	2017-2018	Municipio	Regidor de vialidad

Eje 5: Municipio sustentable

Objetivo estratégico: Recuperar y sanear el medio ambiente para contribuir a la salud humana y ambiental

Estrategia	Línea de acción	Proyecto, obra o acción	Problema que resuelve	Objetivo	Meta	Indicador	Costo estimado	Periodo de ejecución	Financiamiento	Responsables
Mejoramiento de la infraestructura sanitaria	Salud ambiental	Rehabilitación del relleno sanitario construido en el basurero	El basurero hace tiempo fue un relleno sanitario pero no opero por diversas razones	Manejar adecuadamente los residuos sólidos municipales	1 relleno sanitario rehabilitado	No. de pesos invertidos en la rehabilitación del relleno sanitario / costo total de la obra x 100	\$2,000,000	2017-2018	Municipio, IEE y SEMARNAT	Regidor de salud
		Introducción de drenaje en Cruz Blanca y Primera Ampliación y conexión a la línea de Xoxocotlán	El sistema de drenaje en el municipio es insuficiente, por lo que existe la posibilidad de conectarse a la línea de drenaje de Xoxocotlán	Impulsar las obras de drenaje sanitario en el municipio para conducir de manera adecuada las aguas residuales	2 kilómetros de línea de drenaje introducido	No. de ML de drenaje introducidos / total ML de drenaje programados x 100	\$7,000,000	2017-2018	Municipio, IEE y SEMARNAT	Regidor de salud
		Construcción de baños ecológicos en la agencia de Tiracoz	La mayoría de las personas usan letrinas, sin embargo éstas con el tiempo contaminan el medio ambiente	Impactar positivamente sobre el medio ambiente mediante la construcción de baños ecológicos	50 baños ecológicos instalados	No. de baños ecológicos instalados / total de baños programados x 100	\$250,000	2017-2018	Municipio, IEE y SEMARNAT	Regidor de salud

Eje 5: Municipio sustentable

Objetivo estratégico: Recuperar y sanear el medio ambiente para contribuir a la salud humana y ambiental.

Estrategia	Línea de acción	Proyecto, obra o acción	Problema que resuelve	Objetivo	Meta	Indicador	Costo estimado	Periodo de ejecución	Financiamiento	Responsables
Saneamiento del medio ambiente	Salud ambiental	Campañas de saneamiento de Ríos y arroyos	La contaminación del río por la basura que tira la gente y lo que se arrastra en tiempos de lluvias	Fomentar el saneamiento integral municipal para mejorar las condiciones de salud de la población y del medio ambiente	6 kilómetros de cause saneado en Río Valiente	No. de campañas de saneamiento realizadas / total de campañas programadas x 100	\$20,000	2017-2018	Municipio, IEE y SEMARNAT	Regidor de salud y ecología
		Cursos de separación de los residuos sólidos en los hogares y concientización para que no quemem la basura	Contaminación del medio ambiente por la disposición de la basura a cielo abierto y sin ningún manejo adecuado y sobre todo la quema de basura	Manejar adecuadamente los residuos sólidos en el Municipio para mejorar la salud ambiental	3 cursos de separación de residuos sólidos realizados	No. de cursos de separación de residuos sólidos realizados / total de cursos programados x 100	\$180,000	2017-2018	Municipio, IEE SEMARNAT	Regidor de salud y ecología
		Capacitación sobre el composteo en los hogares		Aprovechamiento de los residuos orgánicos para generar abono orgánico	3 cursos de composteo realizado	No. de cursos de composteo realizado / total de cursos programados x 100	\$180,000	2017-2018	Municipio, IEE SEMARNAT	Regidos de salud y ecología

Eje 5: Municipio sustentable

Objetivo estratégico: Recuperación y saneamiento del medio ambiente para contribuir a la salud humana y ambiental.

Estrategia	Línea de acción	Proyecto, obra o acción	Problema que resuelve	Objetivo	Meta	Indicador	Costo estimado	Periodo de ejecución	Financiamiento	Responsables
Mejoramiento del estado del bosque	Protección del bosque	Impulsar labores de reforestación en el Municipio	En el municipio existen áreas de tala y además áreas en donde se reforestaron árboles que no son nativos de la región, los cuales ya se deterioraron	Recuperar el suelo deforestado en el municipio contribuyendo a la generación de oxígeno y humedad	22 hectáreas reforestadas en la parte alta de Piedra Blanca, Reforestación en el río Valiente 4 km 200 arbolitos reforestados en primera ampliación	No. de hectáreas reforestadas con árboles de la región / total de hectáreas deforestadas x 100	\$8,000,000	2017-2018	Municipio, CONAFOR	Comisariado de Bienes Comunales
		Reacondicionamiento del parque municipal		Consolidar un área municipal con plantas resistentes a la escases de lluvia con la idea de cuidar el agua	1 parque municipal reacondicionado	Costo total del reacondicionamiento del parque municipal/ costo total x 100	\$200,000	2017-2018	Municipio, CONAFOR	Comisariado de Bienes Comunales
		Elaboración de un estatuto comunal	La autoridad agraria cuenta con un estatuto comunal desactualizado	Contar con directrices claras para el funcionamiento de las áreas agrarias	1 estatuto comunal actualizado o elaborado	Costo de actualización del estatuto comunal	\$40,000	2017-2018	Municipio, CONAFOR	Comisariado de Bienes Comunales

Eje 5: Municipio sustentable

Objetivo estratégico: Recuperación y saneamiento del medio ambiente para contribuir a la salud humana y ambiental.

Estrategia	Línea de acción	Proyecto, obra o acción	Problema que resuelve	Objetivo	Meta	Indicador	Costo estimado	Periodo de ejecución	Financiamiento	Responsables
Mejoramiento del estado del bosque	Protección del bosque	Proyecto de compra de una pipa de 12,000 litros	El desabasto de agua tanto para uso humano como para el riego del jardín municipal	Proveer de agua a los hogares y a las plantas	1 pipa adquirida	No. de pesos invertidos en la compra de la pipa / costo total x 100	\$800,000	2017-2018	Municipio, CONAFOR	Comisariado de Bienes Comunes
		Adquisición de una camioneta de 3.5 toneladas	Debido a los trabajos de reforestación y jardinería se requiere de un equipo exclusivo para acarreo de pinos y material	Trasladar el material y los arbolitos para la reforestación	1 camioneta adquirida	No. de pesos invertidos en la compra de la camioneta / costo total x 100	\$450,000	2017-2018	Municipio, CONAFOR	Comisariado de Bienes Comunes, regidor de ecología
		Adquisición de equipamiento contra incendios	El municipio cuenta con una brigada contra incendios, sin embargo carecen del equipo necesario para la realización de su actividad de manera efectiva	Facilitar a la brigada las labores para combatir los incendios	6 equipos contra incendios adquiridos, 10 lámparas de rescate	No. de equipos contra incendio adquirido / total de equipos necesarios de adquirir x 100	\$90,000	2017-2019	Municipio, CONAFOR	Comisariado de Bienes Comunes

Eje 5: Municipio sustentable

Objetivo estratégico: Distribuir de manera equilibrada y sustentable a la población y las actividades económicas en el territorio municipal mediante un ordenamiento territorial que facilite la dotación de los servicios básicos

Estrategia	Línea de acción	Proyecto, obra o acción	Problema que resuelve	Objetivo	Meta	Indicador	Costo estimado	Periodo de ejecución	Financiamiento	Responsables
Desarrollo urbano	Asentamientos humanos	Elaboración de un programa de ordenamiento territorial	En el municipio existen algunos asentamientos en áreas en donde se dificulta la provisión de los servicios básicos, esto debido a que son áreas no aptas para los asentamientos humanos	Fomentar el ordenamiento territorial en el municipio	1 programa de ordenamiento territorial	No. de pesos invertidos en la elaboración del programa de ordenamiento territorial / total del costo del programa x 100	\$200,000	2017-2018	SEDATU SEDESOL	Comisariado de bienes comunales
		Delimitación de los parajes y colonias	Se presentan conflictos entre parajes y colonias por no saber en dónde termina o empieza otra colonia o ranchería	Delimitar los parajes y rancherías por medio de mapas cartográficos	Todas las colonias y parajes delimitados	No. de parajes delimitados / total de parajes en conflicto x 100	\$300,000	2017-2018	Municipio y SEDATU	Comisariado de bienes comunales, Municipio

3.8 Instrumentación, seguimiento y evaluación

El Plan de desarrollo municipal 2017-2018 entrará en vigencia una vez validado por el CDSM y aprobado por el Cabildo. Para la instrumentación de las obras, proyectos y acciones, se tomarán en cuenta los ingresos propios, las participaciones federales y las mezclas de recursos con diversas instancias de apoyo. Así también, serán los responsables designados en la matriz de programación e instrumentación quienes medirán los indicadores y evaluarán el cumplimiento de las metas, informando a la población sobre los beneficios alcanzados. De modo general, se evaluará el impacto social, económico, ambiental de las obras y proyectos y de la propia gestión municipal; así mismo, en lo concerniente a los proyectos, acciones y obras que hayan presentado alguna restricción para su implementación, se revisarán y se plantearán nuevas formas de ejecución.

Anexos

Anexo 1: Matriz de consistencia de Planeación Municipal 2017

EJE DEL PMD	TEMA DEL PMD	OBJETIVO DEL PMD	ESTRATEGIA DEL PMD	LINEA DE ACCION DEL PMD	PROBLEMÁTICA IDENTIFICADA	NOMBRE DEL PROGRAMA, PROYECTO O ACCIÓN	OBJETIVO DEL PROGRAMA	META PROGRAMADA	NÚMERO DE BENEFICIARIOS	INDICADOR	COSTO ESTIMADO	FUENTE DE FINANCIAMIENTO	PERIODO DE EJECUCIÓN
Municipio incluyente con desarrollo social	Calidad, espacios y servicios básicos de la vivienda	Eficientar la calidad de los servicios básicos de la vivienda, procurando la introducción de infraestructura y el mejoramiento para proporcionar un mejor servicio	Mejoramiento del servicio básico de agua potable	Servicios básicos de la vivienda	Existen 300 familias que no cuentan con un servicio adecuado de agua potable, debido a la limitada capacidad de abasto, deterioro de la red y pozos ensolvados	Aforo limpieza (construcción de dos diques) y/o perforación de un pozo de agua potable en la agencia municipal de Rancho Quemado	Proveer del servicio de agua potable a las viviendas para el desarrollo de las actividades domésticas diarias	Una obra construida	300 hogares (849 mujeres y 676 hombres)	No. de pesos invertidos en la perforación del pozo / total del costo de la obra x 100	\$120,000	FISM-DF	2017
Municipio incluyente con desarrollo social	Calidad, espacios y servicios básicos de la vivienda	Eficientar la calidad de los servicios básicos de la vivienda, procurando la introducción de infraestructura y el mejoramiento para proporcionar un mejor servicio	Mejoramiento del servicio básico de agua potable	Servicios básicos de la vivienda	Existen 30 familias que no cuentan con un servicio adecuado de agua potable, debido a la limitada capacidad de abasto, deterioro de la red y pozos ensolvados	Deselsolve y aforo de pozo, equipamiento de pozo de la Quinta y Sexta sección y rehabilitación de las escaleras del tanque elevado en el barrio San Lucas	Mejorar el servicio de agua potable a las viviendas mediante acciones de mantenimiento y rehabilitación	Una obra en mantenimiento	30 hogares (700 mujeres y 800 hombres)	No. de pesos invertidos en el mantenimiento y rehabilitación de pozo y escaleras del tanque elevado / total del costo de la obra x 100	\$60,000	FISM-DF	2017
Municipio incluyente con desarrollo social	Calidad, espacios y servicios básicos de la vivienda	Eficientar la calidad de los servicios básicos de la vivienda, procurando la introducción de infraestructura y el mejoramiento para proporcionar un mejor servicio	Mejoramiento del servicio básico de agua potable	Servicios básicos de la vivienda	Existen 150 familias que no cuentan con un servicio adecuado de agua potable, debido a la limitada capacidad de abasto, deterioro de la red y pozos ensolvados	Construcción de la red de distribución del sistema de agua potable, 1a. Etapa en la colonia Lomas de San Juan	Proveer del servicio de agua potable a las viviendas para el desarrollo de las actividades domésticas diarias	Una red de agua potable construida	18 hogares (1500 mujeres y 1500 hombres)	No. de pesos invertidos en la construcción de la red de agua potable / total del costo de la obra x 100	\$600,000	FISM-DF	2017
Municipio incluyente con desarrollo social	Calidad, espacios y servicios básicos de la vivienda	Eficientar la calidad de los servicios básicos de la vivienda, procurando la introducción de infraestructura y el mejoramiento para proporcionar un mejor servicio	Mejoramiento del servicio básico de agua potable	Servicios básicos de la vivienda	Existen 150 familias que no cuentan con un servicio adecuado de agua potable, debido a la limitada capacidad de abasto, deterioro de la red y pozos ensolvados	Estudio de geofísica para la perforación de pozo profundo en la colonia Zavaleta	Identificar el lugar adecuado en donde exista agua para realizar la perforación de pozo	Un estudio geofísico realizado	150 hogares (150 mujeres y 150 hombres)	No. de pesos invertidos en la realización del estudio geofísico / total del costo x 100	\$200,000	FISM-DF	2017
Municipio incluyente con desarrollo social	Calidad, espacios y servicios básicos de la vivienda	Eficientar la calidad de los servicios básicos de la vivienda, procurando la introducción de infraestructura y el mejoramiento para proporcionar un mejor servicio	Mejoramiento del servicio básico de agua potable	Servicios básicos de la vivienda	Existen 130 familias que no cuentan con un servicio adecuado de agua potable, debido a la limitada capacidad de abasto, deterioro de la red y pozos ensolvados	Desasolve y aforo de pozo, ampliación de la red de agua potable y perforación de pozo en el barrio San Sebastian	Mejorar el servicio de agua potable para los hogares implementando obras de mantenimiento y ampliación de la red	Una obra de mantenimiento y ampliación de la red y perforación de pozo realizado	130 hogares (70 mujeres y 70 hombres)	No. de pesos invertidos en el mantenimiento, ampliación de la red y perforación de pozo / total del costo del proyecto x 100	\$500,000	FISM-DF	2017

Municipio incluyente con desarrollo social	Calidad, espacios y servicios básicos de la vivienda	Eficiencia la calidad de los servicios básicos de la vivienda, procurando la introducción de infraestructura y el mejoramiento para proporcionar un mejor servicio	Mejoramiento del servicio básico de agua potable	Servicios básicos de la vivienda	Existen 1,343 familias que no cuentan con un servicio adecuado de agua potable, debido a la limitada capacidad de abasto, deterioro de la red y pozos ensolvados	Desasolve, afore y limpieza de galería de los pozos que surten agua a las secciones, 1a. 2a. y 3a.	Mejorar el servicio de agua potable para los hogares implementando obras de mantenimiento de pozos	Una obra de mantenimiento de pozos realizado	1,343 hogares (2,356 mujeres y 4,359 hombres)	No. de pesos invertidos en el mantenimiento de pozos / total del costo del proyecto x 100	\$150,000	FISM-DF	2017
Municipio incluyente con desarrollo social	Calidad, espacios y servicios básicos de la vivienda	Eficiencia la calidad de los servicios básicos de la vivienda, procurando la introducción de infraestructura y el mejoramiento para proporcionar un mejor servicio	Mejoramiento del servicio básico de agua potable	Servicios básicos de la vivienda	Existen 500 familias que no cuentan con un servicio adecuado de agua potable, debido a la limitada capacidad de abasto, deterioro de la red y pozos ensolvados	Rehabilitación y mantenimiento de sistema de agua potable (desasolve de pozo, sistema eléctrico de bomba) en el barrio El Rosario	Mejorar el servicio de agua potable para los hogares implementando obras de mantenimiento del sistema	Una obra de rehabilitación y mantenimiento de sistema de agua potable realizado	500 hogares (1,172 mujeres y 1,322 hombres)	No. de pesos invertidos en la rehabilitación y mantenimiento del sistema de agua potable / total del costo del proyecto x 100	\$50,000	FISM-DF	2017
Municipio incluyente con desarrollo social	Calidad, espacios y servicios básicos de la vivienda	Eficiencia la calidad de los servicios básicos de la vivienda, procurando la introducción de infraestructura y el mejoramiento para proporcionar un mejor servicio	Mejoramiento del servicio básico de agua potable	Servicios básicos de la vivienda	Existen 350 familias que no cuentan con un servicio adecuado de agua potable, debido a la limitada capacidad de abasto, deterioro de la red y pozos ensolvados	Desasolve y afore de pozo, revisión y ampliación del sistema de agua potable, perforación de pozo profundo, tres diques sobre el arroyo que desemboca en la presa y reubicación de poste y transformador trifásico para pozo de agua potable en la agencia Cruz Blanca	Mejorar el servicio de agua potable para los hogares implementando obras de mantenimiento del sistema	Una obra de mantenimiento, ampliación del sistema y perforación de pozo realizado	350 hogares (1,423 mujeres y 677 hombres)	No. de pesos invertidos en el mantenimiento, ampliación del sistema y perforación de pozo / total del costo del proyecto x 100	\$300,000	FISM-DF	2017
Municipio incluyente con desarrollo social	Calidad, espacios y servicios básicos de la vivienda	Eficiencia la calidad de los servicios básicos de la vivienda, procurando la introducción de infraestructura y el mejoramiento para proporcionar un mejor servicio	Mejoramiento del servicio básico de agua potable	Servicios básicos de la vivienda	Existen 300 familias que no cuentan con un servicio adecuado de agua potable, debido a la limitada capacidad de abasto, deterioro de la red y pozos ensolvados	Mantenimiento del sistema de agua potable y construcción de diques y retén en la colonia Los Rios y Cruz Blanca	Mejorar el servicio de agua potable para los hogares implementando obras de mantenimiento del sistema	Una obra de mantenimiento realizado	300 hogares (350 mujeres y 450 hombres)	No. de pesos invertidos en el mantenimiento del sistema / total del costo del proyecto x 100	\$200,000	FISM-DF	2017
Municipio incluyente con desarrollo social	Calidad, espacios y servicios básicos de la vivienda	Eficiencia la calidad de los servicios básicos de la vivienda, procurando la introducción de infraestructura y el mejoramiento para proporcionar un mejor servicio	Mejoramiento del servicio básico de agua potable	Servicios básicos de la vivienda	Existen 150 familias que no cuentan con un servicio adecuado de agua potable, debido a la limitada capacidad de abasto, deterioro de la red y pozos ensolvados	Ampliación de la red de distribución y trámite de concesión para la perforación de un pozo de auxilio de agua potable en la colonia Los Huertos	Lograr mayor cobertura del servicio de agua potable para los hogares implementando obras de ampliación	Una obra de ampliación de la red de agua potable realizado	150 hogares (350 mujeres y 400 hombres)	No. de pesos invertidos en la ampliación del sistema de agua potable / total del costo del proyecto x 100	\$300,000	FISM-DF	2017

Municipio incluyente con desarrollo social	Calidad, espacios y servicios básicos de la vivienda	Eficientar la calidad de los servicios básicos de la vivienda, procurando la introducción de infraestructura y el mejoramiento para proporcionar un mejor servicio	Mejoramiento del servicio básico de agua potable	Servicios básicos de la vivienda	Existen 73 familias que no cuentan con un servicio adecuado de agua potable, debido a la limitada capacidad de abasto, deterioro de la red y pozos ensolvados	Estudio de geofísica, apoyo para trámites, perforación de pozo profundo y tanque de almacenamiento de agua potable en la colonia Rancho Viejo y barrio San Juan	Identificar el lugar adecuado en donde exista agua para realizar la perforación de pozo	Un estudio geofísico realizado	73 hogares (195 mujeres y 170 hombres)	No. de pesos invertidos la realización del estudio de geofísica / total del costo x 100	\$200,000	FISM-DF	2017
Municipio incluyente con desarrollo social	Calidad, espacios y servicios básicos de la vivienda	Eficientar la calidad de los servicios básicos de la vivienda, procurando la introducción de infraestructura y el mejoramiento para proporcionar un mejor servicio	Mejoramiento del servicio básico de agua potable	Servicios básicos de la vivienda	Existen 150 familias que no cuentan con un servicio adecuado de agua potable, debido a la limitada capacidad de abasto, deterioro de la red y pozos ensolvados	Trámite para concesión y sistema de agua potable en el barrio San Bartolo	Regularizar el aprovechamiento del agua potable mediante la gestión de concesión	Una concesión de agua potable tramitada	150 hogares (350 mujeres y 400 hombres)	No. de pesos invertidos en el trámite y sistema de agua potable / total del costo x 100	\$200,000	FISM-DF	2017
Municipio incluyente con desarrollo social	Calidad, espacios y servicios básicos de la vivienda	Eficientar la calidad de los servicios básicos de la vivienda, procurando la introducción de infraestructura y el mejoramiento para proporcionar un mejor servicio	Mejoramiento del servicio básico de agua potable	Servicios básicos de la vivienda	Existen 50 familias que no cuentan con un servicio adecuado de agua potable, debido a la limitada capacidad de abasto, deterioro de la red y pozos ensolvados	Estudio de geofísica, construcción del sistema y tanque estacionario de agua potable en Rancho Areche	Mejorar el servicio de agua potable mediante estudio y construcción de red y tanque	Un sistema y tanque de agua potable construido	50 hogares (120 mujeres y 130 hombres)	No. de pesos invertidos en la construcción del sistema de agua potable y tanque / total del costo de la obra x 100	\$300,000	FISM-DF	2017
Municipio incluyente con desarrollo social	Calidad, espacios y servicios básicos de la vivienda	Eficientar la calidad de los servicios básicos de la vivienda, procurando la introducción de infraestructura y el mejoramiento para proporcionar un mejor servicio	Mejoramiento del servicio básico de agua potable	Servicios básicos de la vivienda	Existen 72 familias que no cuentan con un servicio adecuado de agua potable, debido a la limitada capacidad de abasto, deterioro de la red y pozos ensolvados	Construcción de sistema de agua potable en la colonia Cieneguita	Ampliar la infraestructura de agua potable para mejorar el abasto a los hogares	Un sistema de agua potable construido	72 hogares (180 mujeres y 180 hombres)	No. de pesos invertidos en la construcción del sistema de agua potable / total del costo de la obra x 100	\$400,000	FISM-DF	2017
Municipio incluyente con desarrollo social	Calidad, espacios y servicios básicos de la vivienda	Eficientar la calidad de los servicios básicos de la vivienda, procurando la introducción de infraestructura y el mejoramiento para proporcionar un mejor servicio	Mejoramiento del servicio básico de agua potable	Servicios básicos de la vivienda	Existen 100 familias que no cuentan con un servicio adecuado de agua potable, debido a la limitada capacidad de abasto, deterioro de la red y pozos ensolvados	Retén para agua en la agencia Acapixtla	Implementar infraestructura de retención de agua mejorar el abasto a los hogares	Un retén de agua construido	100 hogares (150 mujeres y 180 hombres)	No. de pesos invertidos en la construcción del retén de agua / total del costo de la obra x 100	\$200,000	FISM-DF	2017

Municipio incluyente con desarrollo social	Calidad, espacios y servicios básicos de la vivienda	Eficientar la calidad de los servicios básicos de la vivienda, procurando la introducción de infraestructura y el mejoramiento para proporcionar un mejor servicio	Mejoramiento del servicio básico de agua potable	Servicios básicos de la vivienda	Existen 100 familias que no cuentan con un servicio adecuado de agua potable, debido a la limitada capacidad de abasto, deterioro de la red y pozos ensolvados	Reténés de agua en la agencia El Manzano	Implementar infraestructura de retención de agua mejorar el abasto a los hogares	Reténés de agua construido	100 hogares (180 mujeres y 150 hombres)	No. de pesos invertidos en la construcción del reténés de agua / total del costo de la obra x 100	\$600,000	FISM-DF	2017
Municipio incluyente con desarrollo social	Calidad, espacios y servicios básicos de la vivienda	Eficientar la calidad de los servicios básicos de la vivienda, procurando la introducción de infraestructura y el mejoramiento para proporcionar un mejor servicio	Mejoramiento del servicio básico de agua potable	Servicios básicos de la vivienda	Existen 315 familias que no cuentan con un servicio adecuado de agua potable, debido a la limitada capacidad de abasto, deterioro de la red y pozos ensolvados	Trámite para la perforación de pozo profundo, perforación de pozo profundo en la colonia Ojo de agua	Mejorar el servicio de agua potable mediante la perforación de pozo profundo	Pozo profundo de agua perforado	315 hogares (823 mujeres y 575 hombres)	No. de pesos invertidos en la perforación de pozo de agua / total del costo de la obra x 100	\$150,000	FISM-DF	2017
Municipio incluyente con desarrollo social	Calidad, espacios y servicios básicos de la vivienda	Eficientar la calidad de los servicios básicos de la vivienda, procurando la introducción de infraestructura y el mejoramiento para proporcionar un mejor servicio	Mejoramiento del servicio básico de agua potable	Servicios básicos de la vivienda	Existen 352 familias que no cuentan con un servicio adecuado de agua potable, debido a la limitada capacidad de abasto, deterioro de la red y pozos ensolvados	Estudio de geofísica para la perforación de pozo profundo, construcción de tanque elevado y construcción de la red de distribución del sistema de agua potable en 1a. Ampliación de Cruz Blanca	Mejorar el servicio de agua potable mediante la perforación de pozo, construcción de tanque y construcción de red	Pozo profundo de agua perforado, tanque y red de agua potable construida	352 hogares (747 mujeres y 913 hombres)	No. de pesos invertidos en la perforación de pozo de agua, construcción de tanque y red de agua potable / total del costo de la obra x 100	600,000	FISM-DF	2017
Municipio incluyente con desarrollo social	Educación	Proporcionar servicios de educación de calidad en el Municipio, reduciendo los niveles de rezago educativo en la población	Construcción de infraestructura educativa	Infraestructura, equipamiento y mobiliario	La carencia de espacios adecuados para la enseñanza en las escuelas que afecta a 30 alumnos aproximadamente	Construcción de un aula didáctica en la escuela Primaria "Vicentenario de la Independencia", en la colonia Zavaleta	Generar espacios nuevos para mejorar las condiciones de aprendizaje de los alumnos	Un aula didáctica construida	30 hogares (17 mujeres y 13 hombres)	No. de pesos invertidos en la construcción de aula educativa / total del costo de obra x 100	\$400,000	FISM-DF	2017
Municipio incluyente con desarrollo social	Educación	Proporcionar servicios de calidad en el municipio, reduciendo los niveles de rezago educativo en la población	Construcción de infraestructura de protección y áreas de esparcimiento	Infraestructura, equipamiento y mobiliario	Los sanitarios de las escuelas son de lámina y además se encuentran en mal estado, esto afecta a 18 alumnos de los tres grados educativos	Construcción de núcleo sanitario en la escuela Jardín de niños "Julieta Norma Fierro Gossman" en la colonia Zavaleta	Contar con un servicio sanitario adecuado para los alumnos del plantel educativo	Núcleo sanitario construido	18 hogares (5 mujeres y 8 hombres)	No. de pesos invertidos en la construcción de núcleo sanitario / total de pesos de la obra x 100	\$50,000	FISM-DF	2017
Municipio incluyente con desarrollo social	Educación	Proporcionar servicios de calidad en el municipio, reduciendo los niveles de rezago educativo en la población	Construcción de infraestructura de protección y áreas de esparcimiento	Infraestructura, equipamiento y mobiliario	Los sanitarios de las escuelas son de lámina y además se encuentran en mal estado, esto afecta a 191 alumnos de los tres grados educativos	Construcción de núcleo sanitario en la escuela Jardín de niños "Cecilia Velasco" en el barrio San Lucas	Contar con un servicio sanitario adecuado para los alumnos del plantel educativo	Núcleo sanitario construido	191 hogares (97 mujeres y 94 hombres)	No. de pesos invertidos en la construcción de núcleo sanitario / total de pesos de la obra x 100	\$50,000	FISM-DF	2017

Municipio incluyente con desarrollo social	Educación	Proporcionar servicios de calidad en el municipio, reduciendo los niveles de rezago educativo en la población	Construcción de infraestructura de protección y áreas de esparcimiento	Infraestructura, equipamiento y mobiliario	Los sanitarios de las escuelas son de lámina y además se encuentran en mal estado, esto afecta a 65 alumnos de los tres grados educativos	Construcción de núcleo sanitario en la escuela Jardín de niños "Vicente Guerrero" en la agencia Rancho Quemado	Contar con un servicio sanitario adecuado para los alumnos del plantel educativo	Núcleo sanitario construido	65 hogares (34 mujeres y 31 hombres)	No. de pesos invertidos en la construcción de núcleo sanitario / total de pesos de la obra x 100	\$50,000	FISM-DF	2017
Municipio incluyente con desarrollo social	Educación	Proporcionar servicios de educación de calidad en el Municipio, reduciendo los niveles de rezago educativo en la población	Construcción de infraestructura educativa	Infraestructura, equipamiento y mobiliario	La carencia de espacios adecuados para la enseñanza en las escuelas que afecta a 64 alumnos aproximadamente, además los sanitarios se encuentran en mal estado	Construcción de tres aulas didácticas y dos núcleos de sanitarios en la escuela Jardín de niños "Rodolfo Morales", en agencia de Cruz Blanca	Generar espacios nuevos para mejorar las condiciones de aprendizaje de los alumnos	Tres aulas didácticas construidas	64 hogares (32 mujeres y 32 hombres)	No. de aulas didácticas construidas / total de aulas necesarias de construir x 100	\$1,200,000	FISM-DF	2017
Municipio incluyente con desarrollo social	Educación	Proporcionar servicios de educación de calidad en el Municipio, reduciendo los niveles de rezago educativo en la población	Construcción de infraestructura educativa	Infraestructura, equipamiento y mobiliario	La carencia de espacios adecuados para la enseñanza en las escuelas que afecta a 190 alumnos aproximadamente	Construcción de un aula didáctica en la escuela Primaria "Nuevo amanecer", en la colonia Los Huertos	Generar espacios nuevos para mejorar las condiciones de aprendizaje de los alumnos	Un aula didáctica construida	190 hogares (120 mujeres y 70 hombres)	No. de pesos invertidos en la construcción de aula educativa / total del costo de obra x 100	\$400,000	FISM-DF	2017
Municipio incluyente con desarrollo social	Educación	Proporcionar servicios de calidad en el municipio, reduciendo los niveles de rezago educativo en la población	Construcción de infraestructura de protección y áreas de esparcimiento	Infraestructura, equipamiento y mobiliario	Los sanitarios de las escuelas se encuentran en mal estado, esto afecta a 670 alumnos de los tres grados educativos	Rehabilitación de sanitarios en la escuela secundaria técnica No. 66 en Cuilapam de Guerrero	Mejorar las condiciones de la infraestructura sanitaria para dar un mejor servicio a los alumnos del plantel educativo	2 núcleos de sanitarios rehabilitados	670 hogares (325 mujeres y 345 hombres)	No. de núcleos de sanitarios construidos / total de núcleos de sanitarios en mal estado x 100	\$100,000	FISM-DF	2017
Municipio incluyente con desarrollo social	Educación	Proporcionar servicios de calidad en el municipio, reduciendo los niveles de rezago educativo en la población	Construcción de infraestructura de protección y áreas de esparcimiento	Infraestructura, equipamiento y mobiliario	Los sanitarios de las escuelas son insuficientes para proporcionar el servicio a 84 alumnos de los tres grados educativos	Ampliación de sanitarios en la escuela Jardín de niños "Yuta caha" en el barrio Rasario	Mejorar el servicio sanitario a los alumnos del plantel educativo mediante obras de ampliación	Una obra de ampliación de sanitarios	84 hogares (37 mujeres y 47 hombres)	No. de pesos invertidos en la ampliación de sanitarios / total de pesos del costo del proyecto x 100	\$60,000	FISM-DF	2017
Municipio incluyente con desarrollo social	Educación	Proporcionar servicios de educación de calidad en el Municipio, reduciendo los niveles de rezago educativo en la población	Construcción de infraestructura educativa	Infraestructura, equipamiento y mobiliario	La carencia de espacios adecuados para la enseñanza en las escuelas que afecta a 44 alumnos aproximadamente	Construcción de un aula didáctica en la escuela Jardín de niños "Anna Freud", en la colonia El Tepeyac	Generar espacios nuevos para mejorar las condiciones de aprendizaje de los alumnos	Un aula didáctica construida	44 hogares (30 mujeres y 14 hombres)	No. de pesos invertidos en la construcción de aula educativa / total del costo de obra x 100	\$400,000	FISM-DF	2017

Municipio incluyente con desarrollo social	Educación	Proporcionar servicios de educación de calidad en el Municipio, reduciendo los niveles de rezago educativo en la población	Construcción de infraestructura educativa	Infraestructura, equipamiento y mobiliario	La carencia de espacios adecuados para la enseñanza en las escuelas que afecta a 182 alumnos aproximadamente	Construcción de un aula didáctica en la escuela Primaria "Benito Juárez", en la colonia Lomas de San Juan	Generar espacios nuevos para mejorar las condiciones de aprendizaje de los alumnos	Un aula didáctica construida	182 hogares (110 mujeres y 72 hombres)	No. de pesos invertidos en la construcción de aula educativa / total del costo de obra x 100	\$400,000	FISM-DF	2017
Municipio incluyente con desarrollo social	Educación	Proporcionar servicios de educación de calidad en el Municipio, reduciendo los niveles de rezago educativo en la población	Construcción de infraestructura educativa	Infraestructura, equipamiento y mobiliario	La carencia de espacios adecuados para la enseñanza en las escuelas que afecta a 36 alumnos aproximadamente	Construcción de un aula didáctica en la escuela Primaria "Centro de la luz y progreso", en la agencia de El Carmizal	Generar espacios nuevos para mejorar las condiciones de aprendizaje de los alumnos	Un aula didáctica construida	36 hogares (15 mujeres y 21 hombres)	No. de pesos invertidos en la construcción de aula educativa / total del costo de obra x 100	\$400,000	FISM-DF	2017
Municipio incluyente con desarrollo social	Educación	Proporcionar servicios de educación de calidad en el Municipio, reduciendo los niveles de rezago educativo en la población	Construcción de infraestructura educativa	Infraestructura, equipamiento y mobiliario	Existe rezago educativo, debido a a que algunas escuelas están en mal estado y otras son insuficientes para proporcionar el servicio educativo adecuado a 562 alumnos	Rehabilitación de seis aulas didácticas en la escuela Primaria "Vicente Guerrero" en Cuilapam Centro	Mejorar las condiciones de los espacios de aprendizaje de los alumnos en el plantel educativo	6 aulas didácticas rehabilitadas	562 hogares (298 mujeres y 264 hombres)	No. de aulas didácticas rehabilitadas / total de aulas didácticas en mal estado x 100	\$360,000	FISM-DF	2017
Municipio incluyente con desarrollo social	Educación	Proporcionar servicios de calidad en el municipio, reduciendo los niveles de rezago educativo en la población	Construcción de infraestructura de protección y áreas de esparcimiento	Infraestructura, equipamiento y mobiliario	La mayor cantidad de los sanitarios de las escuelas están en mal estado y otros son insuficientes para proporcionar el servicio a 437 alumnos de los tres grados educativos	Rehabilitación de sanitarios en la escuela Primaria "Leona Vicario" en Cuilapam Centro	Mejorar el servicio sanitario a los alumnos del plantel educativo mediante obras de rehabilitación	Una obra de rehabilitación de sanitarios	437 hogares (237 mujeres y 200 hombres)	No. de pesos invertidos en la rehabilitación de sanitarios / total de pesos del costo del proyecto x 100	\$60,000	FISM-DF	2017
Municipio incluyente con desarrollo social	Educación	Proporcionar servicios de calidad en el municipio, reduciendo los niveles de rezago educativo en la población	Construcción de infraestructura de protección y áreas de esparcimiento	Infraestructura, equipamiento y mobiliario	Algunas escuelas se encuentran desprotegidas y además carecen de espacios de esparcimiento, esto afecta el desarrollo de los niños y además la seguridad de los mismos y de las instalaciones	Construcción de ludoteca en la escuela Jardín de niños "Yuta Caha" en el barrio de El Rosario	Impulsar espacios de esparcimiento adecuados para el desarrollo de los niños en el plantel educativo	Una ludoteca construida	84 hogares (37 mujeres y 47 hombres)	No. de pesos invertidos en la construcción de ludoteca / total del costo de la obra x 100	\$200,000	FISM-DF	2017
Municipio incluyente con desarrollo social	Educación	Proporcionar servicios de calidad en el municipio, reduciendo los niveles de rezago educativo en la población	Construcción de infraestructura de protección y áreas de esparcimiento	Infraestructura, equipamiento y mobiliario	Algunas escuelas se encuentran desprotegidas y además carecen de espacios de esparcimiento, esto afecta el desarrollo de los niños y además la seguridad de los mismos y de las instalaciones	Construcción de barda perimetral en la escuela Jardín de niños "Yuta Caha" en el barrio de El Rosario	Impulsar obras y medidas de protección a los alumnos e instalaciones del plantel educativo	Una barda perimetral construida	84 hogares (37 mujeres y 47 hombres)	No. de pesos invertidos en la construcción de barda perimetral / total del costo de la obra x 100	\$90,000	FISM-DF	2017

Municipio incluyente con desarrollo social	Educación	Proporcionar servicios de educación de calidad en el Municipio, reduciendo los niveles de rezago educativo en la población	Construcción de infraestructura educativa	Infraestructura, equipamiento y mobiliario	La carencia de espacios adecuados para la enseñanza en las escuelas que afecta a 84 alumnos aproximadamente	Construcción de dos aulas didácticas en la escuela Jardín de niños "Yuta Caha" en el barrio de El Rosario	Generar espacios nuevos para mejorar las condiciones de aprendizaje de los alumnos	2 aulas didácticas construidas	84 hogares (37 mujeres y 47 hombres)	No. de aulas didácticas construidas / total de aulas didácticas necesarias de construir x 100	\$800,000	FISM-DF	2017
Municipio incluyente con desarrollo social	Educación	Proporcionar servicios de calidad en el municipio, reduciendo los niveles de rezago educativo en la población	Construcción de infraestructura de protección y áreas de esparcimiento	Infraestructura, equipamiento y mobiliario	Algunas escuelas se encuentran desprotegidas, otras carecen de agua potable y también de espacios de esparcimiento, esto afecta el desarrollo de los niños y además la seguridad de los mismos y de las instalaciones	Construcción de pozo semiprofundo en la escuela Jardín de niños "Yuta Caha" en el barrio de El Rosario	Dotar de agua para a realización de actividades básicas en el plantel educativo mediante la construcción de pozo de agua	Un pozo semiprofundo construido	84 hogares (37 mujeres y 47 hombres)	No. de pesos invertidos en la construcción de pozo semiprofundo / total del costo de la obra x 100	\$150,000	FISM-DF	2017
Municipio incluyente con desarrollo social	Educación	Proporcionar servicios de educación de calidad en el Municipio, reduciendo los niveles de rezago educativo en la población	Construcción de infraestructura educativa	Infraestructura, equipamiento y mobiliario	La carencia de espacios adecuados para la enseñanza en las escuelas que afecta a 160 alumnos aproximadamente	Construcción de dos aulas didácticas en la escuela Primaria "6 de enero de 1915" en la agencia de Tiracoz	Generar espacios nuevos para mejorar las condiciones de aprendizaje de los alumnos	2 aulas didácticas construidas	160 hogares (90 mujeres y 70 hombres)	No. de aulas didácticas construidas / total de aulas didácticas necesarias de construir x 100	\$800,000	FISM-DF	2017
Municipio incluyente con desarrollo social	Educación	Proporcionar servicios de calidad en el municipio, reduciendo los niveles de rezago educativo en la población	Construcción de infraestructura de protección y áreas de esparcimiento	Infraestructura, equipamiento y mobiliario	Algunas escuelas se encuentran desprotegidas y además carecen de espacios de esparcimiento, esto afecta el desarrollo de los niños y además la seguridad de los mismos y de las instalaciones	Techado de cancha deportiva en la escuela Primaria "6 de enero de 1915" en la agencia de Tiracoz	Impulsar espacios de esparcimiento adecuados para el desarrollo de los niños en el plantel educativo	Una cancha deportiva techada	160 hogares (90 mujeres y 70 hombres)	No. de pesos invertidos en la colocación de techumbre de cancha deportiva / total del costo de la obra x 100	\$1,000,000	FISM-DF	2017
Municipio incluyente con desarrollo social	Educación	Proporcionar servicios de educación de calidad en el Municipio, reduciendo los niveles de rezago educativo en la población	Construcción de infraestructura educativa	Infraestructura, equipamiento y mobiliario	La carencia de espacios adecuados para la enseñanza en las escuelas que afecta a 36 alumnos aproximadamente	Construcción de aula didáctica en la escuela Jardín de niños "Miguel Hidalgo y Costilla" en la agencia municipal de Tiracoz	Generar espacios nuevos para mejorar las condiciones de aprendizaje de los alumnos	Una aula didáctica construida	36 hogares (20 mujeres y 16 hombres)	No. de pesos invertidos en la construcción de aula didáctica / total del costo de la obra x 100	\$400,000	FISM-DF	2017

Municipio incluyente con desarrollo social	Educación	Proporcionar servicios de calidad en el municipio, reduciendo los niveles de rezago educativo en la población	Construcción de infraestructura de protección y áreas de esparcimiento	Infraestructura, equipamiento y mobiliario	Algunas escuelas se encuentran desprotegidas, otras carecen de agua potable y también de espacios de esparcimiento, esto afecta el desarrollo de los niños y además la seguridad de los mismos y de las instalaciones	Construcción de cisterna en la escuela Jardín de niños "Miguel Hidalgo y Costilla" en la agencia municipal de Tiracoz	Dotar de agua para a realización de actividades básicas en el plantel educativo mediante la construcción de pozo de agua	Una cisterna construida	36 hogares (20 mujeres y 16 hombres)	No. de pesos invertidos en la construcción la cisterna / total del costo de la obra x 100	\$60,000	FISM-DF	2017
Municipio Incluyente con desarrollo social	Seguridad alimentaria	Reducir el nivel de vulnerabilidad en la población local, impulsando proyectos de inversión y brindando atención a los grupos vulnerables e impulsado la producción local	Impulso a la seguridad alimentaria en el hogar y las escuelas	Seguridad alimentaria	La población que padece inseguridad alimentaria menor a 18 años equivale al 18 por ciento de un total de 3,698, estos regularmente no ingieren la cantidad necesaria, ni tampoco cuentan con variedad de alimentos	Construcción del comedor en la escuela Jardín de niños "Miguel Hidalgo y Costilla" en la agencia municipal de Tiracoz	Disponer de alimentos saludables y nutritivos para mejorar el crecimiento de los alumnos	Comedor escolar construido	36 hogares (20 mujeres y 16 hombres)	No. pesos invertidos en la construcción de comedor escolar / total del costo de la obra x 100	\$200,000	FISM-DF	2017
Municipio incluyente con desarrollo social	Educación	Proporcionar servicios de educación de calidad en el Municipio, reduciendo los niveles de rezago educativo en la población	Construcción de infraestructura educativa	Infraestructura, equipamiento y mobiliario	La carencia de espacios adecuados para la enseñanza y la atención administrativa en las escuelas, esto afecta a afecta a 36 alumnos aproximadamente	Construcción de dirección escolar en la escuela Jardín de niños "Miguel Hidalgo y Costilla" en la agencia municipal de Tiracoz	Generar espacios adecuados para mejorar la atención administrativa en el plantel educativo	Una dirección escolar construida	36 hogares (20 mujeres y 16 hombres)	No. de pesos invertidos en la construcción de dirección escolar / total del costo de la obra x 100	\$300,000	FISM-DF	2017
Municipio incluyente con desarrollo social	Educación	Proporcionar servicios de educación de calidad en el Municipio, reduciendo los niveles de rezago educativo en la población	Construcción de infraestructura educativa	Infraestructura, equipamiento y mobiliario	La carencia de espacios adecuados para la enseñanza en las escuelas que afecta a 102 alumnos aproximadamente	Construcción de aula didáctica en la escuela Telesecundaria en la agencia municipal de Tiracoz	Generar espacios nuevos para mejorar las condiciones de aprendizaje de los alumnos	Una aula didáctica construida	102 hogares (51 mujeres y 51 hombres)	No. de pesos invertidos en la construcción de aula didáctica / total del costo de la obra x 100	\$400,000	FISM-DF	2017
Municipio incluyente con desarrollo social	Educación	Proporcionar servicios de calidad en el municipio, reduciendo los niveles de rezago educativo en la población	Construcción de infraestructura de protección y áreas de esparcimiento	Infraestructura, equipamiento y mobiliario	Algunas escuelas se encuentran desprotegidas y además carecen de espacios de esparcimiento, esto afecta el desarrollo de los niños y además la seguridad de los mismos y de las instalaciones	Construcción de techado de la cancha deportiva en la escuela Telesecundaria en la agencia municipal de Tiracoz	Impulsar espacios de esparcimiento adecuados para el desarrollo de la niñez en el plantel educativo	Una cancha deportiva techada	102 hogares (51 mujeres y 51 hombres)	No. de pesos invertidos en la colocación de techumbre de cancha deportiva / total del costo de la obra x 100	\$1,000,000	FISM-DF	2017

Municipio incluyente con desarrollo social	Educación	Proporcionar servicios de educación de calidad en el Municipio, reduciendo los niveles de rezago educativo en la población	Construcción de infraestructura educativa	Infraestructura, equipamiento y mobiliario	La carencia de espacios, mobiliario y equipo adecuados, para la enseñanza en las escuelas que afecta a 102 alumnos aproximadamente	Mobiliario para la escuela Telesecundaria en la agencia municipal de Tiraocoz	Generar espacios nuevos para mejorar las condiciones de aprendizaje de los alumnos	Un lote de mobiliario y equipo adquirido	102 hogares (51 mujeres y 51 hombres)	No. de pesos invertidos en la gestión y adquisición de lote de mobiliario y equipo / total del costo x 100	\$5,000	FISM-DF	2017
Municipio incluyente con desarrollo social	Educación	Proporcionar servicios de calidad en el municipio, reduciendo los niveles de rezago educativo en la población	Construcción de infraestructura de protección y áreas de esparcimiento	Infraestructura, equipamiento y mobiliario	Algunas escuelas se encuentran desprotegidas y con espacios de esparcimiento deteriorado, esto afecta el desarrollo de los niños y además la seguridad de los mismos y de las instalaciones	Mantenimiento de la cancha deportiva en la escuela Telesecundaria en la agencia municipal de Tiraocoz	Mejorar los espacios de esparcimiento para impulsar el desarrollo de la niñez en el plantel educativo	Una cancha deportiva mejorada	102 hogares (51 mujeres y 51 hombres)	No. de pesos invertidos en el mantenimiento de la cancha deportiva / total del costo de la obra x 100	\$90,000	FISM-DF	2017
Municipio incluyente con desarrollo social	Educación	Proporcionar servicios de calidad en el municipio, reduciendo los niveles de rezago educativo en la población	Construcción de infraestructura de protección y áreas de esparcimiento	Infraestructura, equipamiento y mobiliario	Algunas escuelas carecen de espacios de esparcimiento, áreas administrativas y cívicas esto afecta la calidad del servicio y el desarrollo de los eventos sociales y cívicos	Construcción de plaza cívica y dirección en la escuela Jardín de niños "Julieta Norma Fierro Gossman" en la colonia zavaleta	Impulsar espacios adecuados para la realización de eventos sociales y cívicos en el plantel educativo	Una plaza cívica construida	18 hogares (5 mujeres y 8 hombres)	No. de pesos invertidos en la construcción de la plaza cívica/ total del costo de la obra x 100	\$300,000	FISM-DF	2017
Municipio incluyente con desarrollo social	Educación	Proporcionar servicios de calidad en el municipio, reduciendo los niveles de rezago educativo en la población	Construcción de infraestructura de protección y áreas de esparcimiento	Infraestructura, equipamiento y mobiliario	Algunas escuelas se encuentran desprotegidas y con espacios de esparcimiento deteriorado, esto afecta el desarrollo de los niños y además la seguridad de los mismos y de las instalaciones	Construcción de barda perimetral en la escuela Primaria "Benito Juárez" colonia Lomas de San Juan	Impulsar obras y medidas de protección a los alumnos e instalaciones del plantel educativo	Una barda perimetral construida	182 hogares (110 mujeres y 72 hombres)	No. de pesos invertidos en la construcción de barda perimetral / total del costo de la obra x 100	\$150,000	FISM-DF	2017
Municipio incluyente con desarrollo social	Educación	Proporcionar servicios de educación de calidad en el Municipio, reduciendo los niveles de rezago educativo en la población	Construcción de infraestructura educativa	Infraestructura, equipamiento y mobiliario	La carencia de espacios adecuados para la enseñanza y la atención administrativa en las escuelas, esto afecta a afecta a 58 alumnos aproximadamente	Construcción de dirección escolar en la escuela Telesecundaria de la colonia Lomas de San Juan	Generar espacios adecuados para mejorar la atención administrativa en el plantel educativo	Una dirección escolar construida	58 hogares (19 mujeres y 39 hombres)	No. de pesos invertidos en la construcción de dirección escolar / total del costo de la obra x 100	\$300,000	FISM-DF	2017

Municipio incluyente con desarrollo social	Educación	Proporcionar servicios de calidad en el municipio, reduciendo los niveles de rezago educativo en la población	Construcción de infraestructura de protección y áreas de esparcimiento	Infraestructura, equipamiento y mobiliario	Algunas escuelas se encuentran desprotegidas y con espacios de esparcimiento deteriorado, esto afecta el desarrollo de los niños y además la seguridad de los mismos y de las instalaciones	Construcción de barda perimetral en la escuela Telesecundaria de la colonia Lomas de San Juan	Impulsar obras y medidas de protección a los alumnos e instalaciones del plantel educativo	Una barda perimetral construida	58 hogares (19 mujeres y 39 hombres)	No. de pesos invertidos en la construcción de barda perimetral / total del costo de la obra x 100	\$150,000	FISM-DF	2017
Municipio incluyente con desarrollo social	Educación	Proporcionar servicios de calidad en el municipio, reduciendo los niveles de rezago educativo en la población	Construcción de infraestructura de protección y áreas de esparcimiento	Infraestructura, equipamiento y mobiliario	Algunas escuelas se encuentran desprotegidas y con espacios de esparcimiento deteriorado, esto afecta el desarrollo de los niños y además la seguridad de los mismos y de las instalaciones	Construcción de barda perimetral en la escuela Primaria "José Vasconcelos" en la colonia El Tepeyac	Impulsar obras y medidas de protección a los alumnos e instalaciones del plantel educativo	Una barda perimetral construida	145 hogares (79 mujeres y 66 hombres)	No. de pesos invertidos en la construcción de barda perimetral / total del costo de la obra x 100	\$150,000	FISM-DF	2017
Municipio incluyente con desarrollo social	Educación	Proporcionar servicios de educación de calidad en el Municipio, reduciendo los niveles de rezago educativo en la población	Construcción de infraestructura educativa	Infraestructura, equipamiento y mobiliario	La carencia de espacios adecuados para la enseñanza en las escuelas que afecta a 191 alumnos aproximadamente	Construcción de aula didáctica en la escuela Jardín de niños "Cecilia Velasco" en el barrio San Lucas	Generar espacios nuevos para mejorar las condiciones de aprendizaje de los alumnos	Una aula didáctica construida	191 hogares (97 mujeres y 94 hombres)	No. de pesos invertidos en la construcción de aula didáctica / total del costo de la obra x 100	\$400,000	FISM-DF	2017
Municipio incluyente con desarrollo social	Educación	Proporcionar servicios de calidad en el municipio, reduciendo los niveles de rezago educativo en la población	Construcción de infraestructura de protección y áreas de esparcimiento	Infraestructura, equipamiento y mobiliario	Algunas escuelas se encuentran desprotegidas y con espacios de esparcimiento deteriorado, esto afecta el desarrollo de los niños y además la seguridad de los mismos y de las instalaciones	Cercado perimetral de la parcela escolar de la escuela Primaria "Donaji" barrio el Rosario	Impulsar obras y medidas de protección la parcela escolar del plantel educativo	Un cercado perimetral de parcela escolar construida	452 hogares (212 mujeres y 240 hombres)	No. de pesos invertidos en el cercado de parcela escolar / total del costo x 100	\$90,000	FISM-DF	2017
Municipio incluyente con desarrollo social	Educación	Proporcionar servicios de calidad en el municipio, reduciendo los niveles de rezago educativo en la población	Construcción de infraestructura de protección y áreas de esparcimiento	Infraestructura, equipamiento y mobiliario	Algunas escuelas se encuentran desprotegidas y además carecen de espacios de esparcimiento, esto afecta el desarrollo de los niños y además la seguridad de los mismos y de las instalaciones	Construcción de cancha de usos múltiples en la escuela Primaria "Donaji" barrio el Rosario	Impulsar espacios de esparcimiento adecuados para el desarrollo de la niñez en el plantel educativo	Una cancha de usos múltiples construida	452 hogares (212 mujeres y 240 hombres)	No. de pesos invertidos en la construcción de cancha de usos múltiples / total del costo de la obra x 100	\$300,000	FISM-DF	2017

Municipio incluyente con desarrollo social	Educación	Proporcionar servicios de educación de calidad en el Municipio, reduciendo los niveles de rezago educativo en la población	Construcción de infraestructura educativa	Infraestructura, equipamiento y mobiliario	La carencia de espacios tecnológicos y aulas adecuadas para la enseñanza en las escuelas que afecta a 237 alumnos aproximadamente	Construcción de aula de medios en la escuela Primaria vespertina "Niños héroes de Chapultepec" en el Barrio San Lucas	Generar espacios tecnológicos para mejorar el aprendizaje de los alumnos del plantel educativo	Una aula de medios construida	237 hogares (101 mujeres y 236 hombres)	No. de pesos invertidos en la construcción de aula de medios / total del costo de la obra x 100	\$500,000	FISM-DF	2017
Municipio incluyente con desarrollo social	Educación	Proporcionar servicios de calidad en el municipio, reduciendo los niveles de rezago educativo en la población	Construcción de infraestructura de protección y áreas de esparcimiento	Infraestructura, equipamiento y mobiliario	Algunas escuelas se encuentran desprotegidas y además carecen de espacios de esparcimiento, esto afecta el desarrollo de los niños y además la seguridad de los mismos y de las instalaciones	Construcción de almacén y techado de cancha en la escuela Primaria vespertina "Niños héroes de Chapultepec" en el Barrio San Lucas	Impulsar espacios de esparcimiento adecuados para el desarrollo de la niñez en el plantel educativo	Un almacén y techado construido	237 hogares (101 mujeres y 236 hombres)	No. de pesos invertidos en la construcción de almacén y techado / total del costo de la obra x 100	\$1,100,000	FISM-DF	2017
Municipio incluyente con desarrollo social	Educación	Proporcionar servicios de calidad en el municipio, reduciendo los niveles de rezago educativo en la población	Construcción de infraestructura de protección y áreas de esparcimiento	Infraestructura, equipamiento y mobiliario	Algunas escuelas se encuentran desprotegidas y con espacios de esparcimiento deteriorado, esto afecta el desarrollo de los niños y además la seguridad de los mismos y de las instalaciones	Construcción de barda perimetral en la escuela Jardín de niños "Cecilia Velasco" en el barrio San Lucas	Impulsar obras y medidas de protección a los alumnos e instalaciones del plantel educativo	Una barda perimetral construida	191 hogares (97 mujeres y 94 hombres)	No. de pesos invertidos en la construcción de barda perimetral / total del costo de la obra x 100	\$150,000	FISM-DF	2017
Municipio incluyente con desarrollo social	Educación	Proporcionar servicios de calidad en el municipio, reduciendo los niveles de rezago educativo en la población	Construcción de infraestructura de protección y áreas de esparcimiento	Infraestructura, equipamiento y mobiliario	Algunas escuelas se encuentran desprotegidas y además carecen de espacios de esparcimiento, esto afecta el desarrollo de los niños y además la seguridad de los mismos y de las instalaciones	Construcción de aula lúdica en la escuela Jardín de niños	Impulsar espacios de esparcimiento adecuados para el desarrollo de los niños en el plantel educativo	Una ludoteca construida	65 hogares (34 mujeres y 31 hombres)	No. de pesos invertidos en la construcción del aula lúdica / total del costo de la obra x 100	\$300,000	FISM-DF	2017
Municipio incluyente con desarrollo social	Educación	Proporcionar servicios de calidad en el municipio, reduciendo los niveles de rezago educativo en la población	Construcción de infraestructura de protección y áreas de esparcimiento	Infraestructura, equipamiento y mobiliario	Algunas escuelas se encuentran desprotegidas y con espacios de esparcimiento deteriorado, esto afecta el desarrollo de los niños y además la seguridad de los mismos y de las instalaciones	Construcción de barda perimetral en la escuela Jardín de niños "Vicente guerrero" en la agencia Rancho Quemado	Impulsar obras y medidas de protección a los alumnos e instalaciones del plantel educativo	Una barda perimetral construida	65 hogares (34 mujeres y 31 hombres)	No. de pesos invertidos en la construcción de barda perimetral / total del costo de la obra x 100	\$150,000	FISM-DF	2017

Municipio incluyente con desarrollo social	Educación	Proporcionar servicios de educación de calidad en el Municipio, reduciendo los niveles de rezago educativo en la población	Construcción de infraestructura educativa	Infraestructura, equipamiento y mobiliario	Existe rezago educativo, debido a que algunas escuelas están en mal estado y otras son insuficientes para proporcionar el servicio educativo adecuado a 562 alumnos	Impermeabilización de nave en la escuela Jardín de niños "Vicente guerrero" en la agencia Rancho Quemado	Mejorar las condiciones de los espacios de aprendizaje de los alumnos en el plantel educativo	Una nave escolar impermeabilizada	65 hogares (34 mujeres y 31 hombres)	No. de pesos invertidos en la impermeabilización de nave escolar / total del costo x 100	\$20,000	FISM-DF	2017
Municipio incluyente con desarrollo social	Educación	Proporcionar servicios de calidad en el municipio, reduciendo los niveles de rezago educativo en la población	Construcción de infraestructura de protección y áreas de esparcimiento	Infraestructura, equipamiento y mobiliario	Los sanitarios de las escuelas se encuentran en mal estado, además la fosa séptica ya no funciona, esto afecta a 141 alumnos de los seis grados educativos	Construcción de sanitarios y reconstrucción de fosa séptica en la escuela Primaria "Vasco de Quiroga" en la agencia Rancho quemado	Contar con un servicio sanitario adecuado para los alumnos del plantel educativo	Núcleo sanitario construido	141 hogares (75 mujeres y 66 hombres)	No. de pesos invertidos en la construcción de sanitario y reconstrucción de fosa séptica / total de pesos de la obra x 100	\$70,000	FISM-DF	2017
Municipio incluyente con desarrollo social	Educación	Proporcionar servicios de calidad en el municipio, reduciendo los niveles de rezago educativo en la población	Construcción de infraestructura de protección y áreas de esparcimiento	Infraestructura, equipamiento y mobiliario	Algunas escuelas se encuentran desprotegidas y con espacios de esparcimiento deteriorado, esto afecta el desarrollo de los niños y además la seguridad de los mismos y de las instalaciones	Construcción de barda perimetral en la escuela Primaria "Vasco de Quiroga" en la agencia Rancho quemado	Impulsar obras y medidas de protección a los alumnos e instalaciones del plantel educativo	Una barda perimetral construida	141 hogares (75 mujeres y 66 hombres)	No. de pesos invertidos en la construcción de barda perimetral / total del costo de la obra x 100	\$150,000	FISM-DF	2017
Municipio incluyente con desarrollo social	Educación	Proporcionar servicios de educación de calidad en el Municipio, reduciendo los niveles de rezago educativo en la población	Construcción de infraestructura educativa	Infraestructura, equipamiento y mobiliario	La carencia de espacios adecuados para la enseñanza y la atención administrativa en las escuelas, esto afecta a 146 alumnos aproximadamente	Construcción de taller, biblioteca, aulas, dirección escolar, canchas de basquetbol, techado, plaza cívica, aula de medios y galera para cooperativa en la escuela Secundaria técnica 247 en Rancho Quemado	Generar espacios adecuados para el aprendizaje y mejorar la atención administrativa en el plantel educativo	Una dirección y aula construida	146 hogares (58 mujeres y 88 hombres)	No. de pesos invertidos en la construcción de dirección y aula escolar / total del costo de la obra x 100	\$700,000	FISM-DF	2017
Municipio incluyente con desarrollo social	Educación	Proporcionar servicios de calidad en el municipio, reduciendo los niveles de rezago educativo en la población	Construcción de infraestructura de protección y áreas de esparcimiento	Infraestructura, equipamiento y mobiliario	Algunas escuelas se encuentran desprotegidas y con espacios de esparcimiento deteriorado, esto afecta el desarrollo de los niños y además la seguridad de los mismos y de las instalaciones	Construcción de 80 metros de muro de contención en la escuela Primaria "Centro de luz y progreso" agencia El Carrizal	Impulsar obras y medidas de protección a los alumnos e instalaciones del plantel educativo	80 metros de muro de contención construido	36 hogares (15 mujeres y 21 hombres)	No. de pesos invertidos en la construcción de muro de contención / total del costo de la obra x 100	\$240,000	FISM-DF	2017

Municipio Incluyente con desarrollo social	Seguridad alimentaria	Reducir el nivel de vulnerabilidad en la población local, impulsando proyectos de inversión y brindando atención a los grupos vulnerables e impulsado la producción local	Impulso a la seguridad alimentaria en el hogar y las escuelas	Seguridad alimentaria	La población que padece inseguridad alimentaria menor a 18 años equivale al 18 por ciento de un total de 3,698, estos regularmente no ingieren la cantidad necesaria, ni tampoco cuentan con variedad de alimentos	Construcción del comedor en la escuela Preescolar "Vicente Guerrero" en la agencia El Carrizal	Disponer de alimentos saludables y nutritivos para mejorar el crecimiento de los alumnos	Comedor escolar construido	17 hogares (8 mujeres y 9 hombres)	No. pesos invertidos en la construcción de comedor escolar / total del costo de la obra x 100	\$200,000	FISM-DF	2017
Municipio incluyente con desarrollo social	Educación	Proporcionar servicios de educación de calidad en el Municipio, reduciendo los niveles de rezago educativo en la población	Construcción de infraestructura educativa	Infraestructura, equipamiento y mobiliario	La carencia de espacios adecuados para la enseñanza en las escuelas que afecta a 65 alumnos aproximadamente	Construcción de aula didáctica en la escuela Jardín de niños de Lomas de Rancho quemado	Generar espacios nuevos para mejorar las condiciones de aprendizaje de los alumnos	Una aula didáctica construida	65 hogares (34 mujeres y 31 hombres)	No. de pesos invertidos en la construcción de aula didáctica / total del costo de la obra x 100	\$400,000	FISM-DF	2017
Municipio incluyente con desarrollo social	Educación	Proporcionar servicios de calidad en el municipio, reduciendo los niveles de rezago educativo en la población	Construcción de infraestructura de protección y áreas de esparcimiento	Infraestructura, equipamiento y mobiliario	Los sanitarios de las escuelas se encuentran en mal estado, además la fosa séptica ya no funciona, esto afecta a 90 alumnos de los seis grados educativos	Construcción de fosa en la escuela Jardín de niños "María Montessori" en el barrio San Juan	Mejorar las condiciones del servicio sanitario en el plantel, mediante la construcción de fosa séptica	Una fosa séptica construida	90 hogares (43 mujeres y 47 hombres)	No. de pesos invertidos en la construcción de fosa séptica / total de pesos de la obra x 100	\$40,000	FISM-DF	2017
Municipio Incluyente con desarrollo social	Seguridad alimentaria	Reducir el nivel de vulnerabilidad en la población local, impulsando proyectos de inversión y brindando atención a los grupos vulnerables e impulsado la producción local	Impulso a la seguridad alimentaria en el hogar y las escuelas	Seguridad alimentaria	La población que padece inseguridad alimentaria menor a 18 años equivale al 18 por ciento de un total de 3,698, estos regularmente no ingieren la cantidad necesaria, ni tampoco cuentan con variedad de alimentos	Construcción de un desayunador escolar en el Jardín de niños "María Montessori" en el barrio San Juan	Disponer de alimentos saludables y nutritivos para mejorar el crecimiento de los alumnos	Desayunador escolar construido	90 hogares (43 mujeres y 47 hombres)	No. pesos invertidos en la construcción del desayunador escolar / total del costo de la obra x 100	\$200,000	FISM-DF	2017
Municipio incluyente con desarrollo social	Educación	Proporcionar servicios de educación de calidad en el Municipio, reduciendo los niveles de rezago educativo en la población	Construcción de infraestructura educativa	Infraestructura, equipamiento y mobiliario	La carencia de espacios tecnológicos y aulas adecuadas para la enseñanza en las escuelas que afecta a 90 alumnos aproximadamente	Construcción de aula de usos múltiples en el Jardín de niños "María Montessori" en el barrio San Juan	Generar espacios adecuados para el desarrollo de eventos múltiples en el plantel educativo	Una aula de usos múltiples construida	90 hogares (43 mujeres y 47 hombres)	No. de pesos invertidos en la construcción de aula de usos múltiples / total del costo de la obra x 100	\$500,000	FISM-DF	2017

Municipio incluyente con desarrollo social	Educación	Proporcionar servicios de calidad en el municipio, reduciendo los niveles de rezago educativo en la población	Construcción de infraestructura de protección y áreas de esparcimiento	Infraestructura, equipamiento y mobiliario	Algunas escuelas se encuentran desprotegidas y con espacios de esparcimiento deteriorado, esto afecta el desarrollo de los niños y además la seguridad de los mismos y de las instalaciones	Construcción de barda perimetral en el Jardín de niños "María Montessori" en el barrio San Juan	Impulsar obras y medidas de protección a los alumnos e instalaciones del plantel educativo	Una barda perimetral construida	90 hogares (43 mujeres y 47 hombres)	No. de pesos invertidos en la construcción de barda perimetral / total del costo de la obra x 100	\$150,000	FISM-DF	2017
Municipio incluyente con desarrollo social	Educación	Proporcionar servicios de calidad en el municipio, reduciendo los niveles de rezago educativo en la población	Construcción de infraestructura de protección y áreas de esparcimiento	Infraestructura, equipamiento y mobiliario	Algunas escuelas se encuentran desprotegidas y con espacios de esparcimiento deteriorado, esto afecta el desarrollo de los niños y además la seguridad de los mismos y de las instalaciones	Construcción de barda perimetral en el Jardín de niños "Miguel Hidalgo y Costilla" en el barrio Grande, 2a. Sección	Impulsar obras y medidas de protección a los alumnos e instalaciones del plantel educativo	Una barda perimetral construida	85 hogares (40 mujeres y 45 hombres)	No. de pesos invertidos en la construcción de barda perimetral / total del costo de la obra x 100	\$150,000	FISM-DF	2017
Municipio incluyente con desarrollo social	Educación	Proporcionar servicios de calidad en el municipio, reduciendo los niveles de rezago educativo en la población	Construcción de infraestructura de protección y áreas de esparcimiento	Infraestructura, equipamiento y mobiliario	Algunas escuelas se encuentran desprotegidas y además carecen de espacios de esparcimiento, esto afecta el desarrollo de los niños y además la seguridad de los mismos y de las instalaciones	Construcción de techado de la cancha de basquetbol en la escuela de niños "Miguel Hidalgo y Costilla" en el barrio Grande, 2a. Sección	Impulsar espacios de esparcimiento adecuados para el desarrollo de la niñez en el plantel educativo	Una cancha deportiva techada	85 hogares (40 mujeres y 45 hombres)	No. de pesos invertidos en la colocación de techumbre de cancha deportiva / total del costo de la obra x 100	\$1,000,000	FISM-DF	2017
Municipio incluyente con desarrollo social	Educación	Proporcionar servicios de educación de calidad en el Municipio, reduciendo los niveles de rezago educativo en la población	Construcción de infraestructura educativa	Infraestructura, equipamiento y mobiliario	La carencia de espacios adecuados para la enseñanza en las escuelas que afecta a 670 alumnos aproximadamente	Construcción de aula didáctica en la escuela Secundaria técnica No. 66, Cuilapam Centro	Generar espacios nuevos para mejorar las condiciones de aprendizaje de los alumnos	Una aula didáctica construida	670 hogares (325 mujeres y 345 hombres)	No. de pesos invertidos en la construcción de aula didáctica / total del costo de la obra x 100	\$400,000	FISM-DF	2017
Municipio incluyente con desarrollo social	Educación	Proporcionar servicios de educación de calidad en el Municipio, reduciendo los niveles de rezago educativo en la población	Construcción de infraestructura educativa	Infraestructura, equipamiento y mobiliario	La carencia de espacios tecnológicos y aulas adecuadas para la enseñanza en las escuelas que afecta a 670 alumnos aproximadamente	Construcción de sala audiovisual en la escuela Secundaria técnica No. 66, Cuilapam Centro	Generar espacios tecnológicos adecuados para el desarrollo de los adolescentes en el plantel educativo	Una aula audiovisual construida	670 hogares (325 mujeres y 345 hombres)	No. de pesos invertidos en la construcción del aula audiovisual / total del costo de la obra x 100	\$500,000	FISM-DF	2017

Municipio incluyente con desarrollo social	Educación	Proporcionar servicios de calidad en el municipio, reduciendo los niveles de rezago educativo en la población	Construcción de infraestructura de protección y áreas de esparcimiento	Infraestructura, equipamiento y mobiliario	Los sanitarios de las escuelas se encuentran en mal estado, además la fosa séptica ya no funciona, esto afecta a 562 alumnos de los seis grados educativos	Construcción de un módulo de sanitarios en la escuela Primaria "Vicente Guerrero" Cuilapam, Centro	Mejorar las condiciones del servicio sanitario en el plantel, mediante la construcción de módulo de sanitarios	Un módulo de sanitarios construido	562 hogares (298 mujeres y 264 hombres)	No. de pesos invertidos en la construcción del módulo de sanitarios / total de pesos de la obra x 100	\$80,000	FISM-DF	2017
Municipio incluyente con desarrollo social	Educación	Proporcionar servicios de calidad en el municipio, reduciendo los niveles de rezago educativo en la población	Construcción de infraestructura de protección y áreas de esparcimiento	Infraestructura, equipamiento y mobiliario	Algunas escuelas se encuentran desprotegidas y además carecen de espacios de esparcimiento, esto afecta el desarrollo de los niños y además la seguridad de los mismos y de las instalaciones	Construcción de pórtico techado en el acceso de la escuela Primaria "Vicente Guerrero" Cuilapam, Centro	Mejorar la entrada a la escuela mediante la construcción de un pórtico techado	Un pórtico techado construido	562 hogares (298 mujeres y 264 hombres)	No. de pesos invertidos en la construcción del pórtico techado / total del costo de la obra x 100	\$150,000	FISM-DF	2017
Municipio incluyente con desarrollo social	Educación	Proporcionar servicios de educación de calidad en el Municipio, reduciendo los niveles de rezago educativo en la población	Construcción de infraestructura educativa	Infraestructura, equipamiento y mobiliario	La carencia de espacios adecuados para la enseñanza en las escuelas que afecta a 562 alumnos aproximadamente	Construcción de aula didáctica en la escuela Primaria "Vicente Guerrero" Cuilapam, Centro	Generar espacios nuevos para mejorar las condiciones de aprendizaje de los alumnos	Una aula didáctica construida	562 hogares (298 mujeres y 264 hombres)	No. de pesos invertidos en la construcción de aula didáctica / total del costo de la obra x 100	\$400,000	FISM-DF	2017
Municipio Incluyente con desarrollo social	Seguridad alimentaria	Reducir el nivel de vulnerabilidad en la población local, impulsando proyectos de inversión y brindando atención a los grupos vulnerables e impulsado la producción local	Impulso a la seguridad alimentaria en el hogar y las escuelas	Seguridad alimentaria	La población que padece inseguridad alimentaria menor a 18 años equivale al 18 por ciento de un total de 3,698, estos regularmente no ingieren la cantidad necesaria, ni tampoco cuentan con variedad de alimentos	Construcción de un comedor escolar en la escuela Primaria "Leona Vicario" Cuilapam, Centro	Disponer de alimentos saludables y nutritivos para mejorar el crecimiento de los alumnos	Un comedor escolar construido	437 hogares (237 mujeres y 200 hombres)	No. pesos invertidos en la construcción del comedor escolar / total del costo de la obra x 100	\$200,000	FISM-DF	2017
Municipio incluyente con desarrollo social	Educación	Proporcionar servicios de educación de calidad en el Municipio, reduciendo los niveles de rezago educativo en la población	Construcción de infraestructura educativa	Infraestructura, equipamiento y mobiliario	La carencia de espacios adecuados para la enseñanza, atención administrativa y de consulta bibliográfica en las escuelas, esto afecta a 437 alumnos aproximadamente	Construcción de biblioteca escolar en la escuela Primaria "Leona Vicario" Cuilapam, Centro	Generar espacios adecuados para la consulta bibliográfica en el plantel educativo	Una biblioteca escolar construida	437 hogares (237 mujeres y 200 hombres)	No. de pesos invertidos en la construcción de la biblioteca escolar / total del costo de la obra x 100	\$500,000	FISM-DF	2017

Municipio incluyente con desarrollo social	Educación	Proporcionar servicios de educación de calidad en el Municipio, reduciendo los niveles de rezago educativo en la población	Construcción de infraestructura educativa	Infraestructura, equipamiento y mobiliario	La carencia de espacios adecuados para la enseñanza en las escuelas que afecta a 1,248 alumnos aproximadamente	Construcción de nave de cuatro aulas en el COBAO plantel 32, Cuilapam de Guerrero	Generar espacios nuevos para mejorar las condiciones de aprendizaje de los alumnos	Una nave de 4 aulas didácticas construida	1,248 hogares	No. de pesos invertidos en la construcción de la nave de cuatro aulas / total del costo de la obra x 100	\$1,400,000	FISM-DF	2017
Municipio incluyente con desarrollo social	Educación	Proporcionar servicios de educación de calidad en el Municipio, reduciendo los niveles de rezago educativo en la población	Construcción de infraestructura educativa	Infraestructura, equipamiento y mobiliario	La carencia de espacios adecuados para la enseñanza en las escuelas que afecta a 1,248 alumnos aproximadamente	Construcción de módulo de cubículos docentes en el COBAO plantel 32, Cuilapam de Guerrero	Contar con espacios de docencia adecuados para atender a los alumnos en el plantel educativo	Un módulo de cubículos de docencia construidos	1,248 hogares	No. de pesos invertidos en la construcción del módulo de docencia / total del costo de la obra x 100	\$300,000	FISM-DF	2017
Municipio incluyente con desarrollo social	Educación	Proporcionar servicios de calidad en el municipio, reduciendo los niveles de rezago educativo en la población	Construcción de infraestructura de protección y áreas de esparcimiento	Infraestructura, equipamiento y mobiliario	Los sanitarios de las escuelas se encuentran en mal estado, además la fosa séptica ya no funciona, esto afecta a 1,248 alumnos de los seis grados educativos	Construcción de un núcleo de sanitarios en el COBAO plantel 32, Cuilapam de Guerrero* Cuilapam, Centro	Mejorar las condiciones del servicio sanitario en el plantel, mediante la construcción de núcleo de sanitarios	Un núcleo de sanitarios construido	1,248 hogares	No. de pesos invertidos en la construcción del núcleo de sanitarios / total de pesos de la obra x 100	\$80,000	FISM-DF	2017
Municipio incluyente con desarrollo social	Educación	Proporcionar servicios de educación de calidad en el Municipio, reduciendo los niveles de rezago educativo en la población	Construcción de infraestructura educativa	Infraestructura, equipamiento y mobiliario	La carencia de espacios adecuados para la enseñanza y la atención administrativa en las escuelas, esto afecta a 1,248 alumnos aproximadamente	Construcción de una nave para dirección administrativa en el COBAO plantel 32, Cuilapam, Centro	Generar espacios adecuados para mejorar la atención administrativa en el plantel educativo	Una dirección administrativa construida	1,248 hogares	No. de pesos invertidos en la construcción de dirección administrativa / total del costo de la obra x 100	\$300,000	FISM-DF	2017
Municipio incluyente con desarrollo social	Educación	Proporcionar servicios de educación de calidad en el Municipio, reduciendo los niveles de rezago educativo en la población	Construcción de infraestructura educativa	Infraestructura, equipamiento y mobiliario	La carencia de espacios adecuados para la enseñanza en las escuelas que afecta a 94 alumnos aproximadamente	Construcción de edificio de centro educativo en la escuela Secundaria general "Macedonio Alcalá" en la agencia Cruz Blanca	Generar espacios nuevos para mejorar las condiciones de aprendizaje de los alumnos	Un edificio de centro educativo construido	94 hogares (30 mujeres y 64 hombres)	No. de pesos invertidos en la construcción del edificio de centro educativo / total del costo de la obra x 100	\$600,000	FISM-DF	2017
Municipio incluyente con desarrollo social	Educación	Proporcionar servicios de educación de calidad en el Municipio, reduciendo los niveles de rezago educativo en la población	Construcción de infraestructura educativa	Infraestructura, equipamiento y mobiliario	La carencia de espacios adecuados para la enseñanza en las escuelas que afecta a 162 alumnos aproximadamente	Construcción de aula didáctica en la escuela Primaria "Francisco I. Madero" en la Agencia Cruz Blanca	Generar espacios nuevos para mejorar las condiciones de aprendizaje de los alumnos	Una aula didáctica construida	162 hogares (92 mujeres y 70 hombres)	No. de pesos invertidos en la construcción de aula didáctica / total del costo de la obra x 100	\$400,000	FISM-DF	2017

Municipio incluyente con desarrollo social	Educación	Proporcionar servicios de educación de calidad en el Municipio, reduciendo los niveles de rezago educativo en la población	Construcción de infraestructura educativa	Infraestructura, equipamiento y mobiliario	La carencia de espacios adecuados para la enseñanza en las escuelas que afecta a 94 alumnos aproximadamente	Construcción de aulas didácticas en la escuela Secundaria general "Ignacio Megía" en la agencia de Cruz Blanca	Generar espacios nuevos para mejorar las condiciones de aprendizaje de los alumnos	Una aula didáctica construida	94 hogares (30 mujeres y 64 hombres)	No. de pesos invertidos en la construcción de aula didáctica / total del costo de la obra x 100	\$400,000	FISM-DF	2017
Municipio incluyente con desarrollo social	Educación	Proporcionar servicios de calidad en el municipio, reduciendo los niveles de rezago educativo en la población	Construcción de infraestructura de protección y áreas de esparcimiento	Infraestructura, equipamiento y mobiliario	Algunas escuelas se encuentran desprotegidas y con espacios de esparcimiento deteriorado, esto afecta el desarrollo de los niños y además la seguridad de los mismos y de las instalaciones	Construcción de muro de contención de 22.74 y barda perimetral de 48 metros de longitud en la escuela Jardín de niños "Laura Zapata Cano" en la agencia El Manzano	Impulsar obras y medidas de protección a los alumnos e instalaciones del plantel educativo	Un muro de contención y barda perimetral construida	16 hogares (4 mujeres y 12 hombres)	No. de pesos invertidos en la construcción de muro de contención y barda perimetral / total del costo de la obra x 100	\$300,000	FISM-DF	2017
Municipio incluyente con desarrollo social	Educación	Proporcionar servicios de educación de calidad en el Municipio, reduciendo los niveles de rezago educativo en la población	Construcción de infraestructura educativa	Infraestructura, equipamiento y mobiliario	La carencia de espacios adecuados para la enseñanza en las escuelas que afecta a 190 alumnos aproximadamente	Construcción de aula didáctica y adición de dos lotes de 200 m ² . en la escuela Primaria "Nuevo Amanecer" en la colonia Los Huertos	Generar espacios nuevos para mejorar las condiciones de aprendizaje de los alumnos	Una aula didáctica construida	190 hogares (120 mujeres y 70 hombres)	No. de pesos invertidos en la construcción de aula didáctica / total del costo de la obra x 100	\$400,000	FISM-DF	2017
Municipio incluyente con desarrollo social	Educación	Proporcionar servicios de calidad en el municipio, reduciendo los niveles de rezago educativo en la población	Construcción de infraestructura de protección y áreas de esparcimiento	Infraestructura, equipamiento y mobiliario	Algunas escuelas se encuentran desprotegidas y además carecen de espacios de esparcimiento, esto afecta el desarrollo de los niños y además la seguridad de los mismos y de las instalaciones	Construcción de techado de Plaza cívica en la escuela Primaria "Nuevo Amanecer" en la colonia Los Huertos	Impulsar espacios de esparcimiento adecuados para el desarrollo de la niñez en el plantel educativo	Una plaza cívica techada	190 hogares (120 mujeres y 70 hombres)	No. de pesos invertidos en la colocación de techumbre en la plaza cívica / total del costo de la obra x 100	\$1,000,000	FISM-DF	2017
Municipio incluyente con desarrollo social	Educación	Proporcionar servicios de calidad en el municipio, reduciendo los niveles de rezago educativo en la población	Construcción de infraestructura de protección y áreas de esparcimiento	Infraestructura, equipamiento y mobiliario	Algunas escuelas se encuentran desprotegidas y con espacios de esparcimiento deteriorado, esto afecta el desarrollo de los niños y además la seguridad de los mismos y de las instalaciones	Construcción de muro de contención en la escuela Jardín de niños "Gloria Larrumbre Reimers" en la colonia Los Huertos	Impulsar obras y medidas de protección a los alumnos e instalaciones del plantel educativo	Un muro de contención y barda perimetral construida	30 hogares (15 mujeres y 15 hombres)	No. de pesos invertidos en la construcción de muro de contención y barda perimetral / total del costo de la obra x 100	\$150,000	FISM-DF	2017

Municipio incluyente con desarrollo social	Salud	Proveer de servicios de salud de calidad y con mayor alcance a la población para mejorar su salud	Infraestructura de salud y medicamentos	Espacios y medicamentos adecuados para la atención de los pacientes	Los servicios de salud en el municipio son insuficientes, debido a la carencia de infraestructura, medicamentos y equipamiento adecuado y la alta demanda población usuaria	Gestión de construcción de centro de salud de 5 núcleos en el barrio El Rosario	Ampliar la atención médica en el barrio mediante la construcción de un centro de salud	Un centro de salud gestionado y construido	5,400 habitantes (2,865 mujeres y 2,535 hombres)	No. de pesos invertidos en la gestión y construcción del centro de salud / total del costo de la obra x 100	\$2,000,000	FISM-DF	2017
Municipio incluyente con desarrollo social	Salud	Proveer de servicios de salud de calidad y con mayor alcance a la población para mejorar su salud	Infraestructura de salud y medicamentos	Espacios y medicamentos adecuados para la atención de los pacientes	Los servicios de salud en el municipio son insuficientes, debido a la carencia de infraestructura, medicamentos y equipamiento adecuado y la alta demanda población usuaria	Gestión de equipamiento de la unidad básica de salud en la agencia de Cruz Blanca	Mejorar la atención médica en la agencia mediante la gestión de equipamiento adecuado	Un lote de equipamiento médico gestionado	4,000 habitantes	No. de pesos invertidos en la gestión de equipamiento médico / total del costo x 100	\$8,000,000	FISM-DF	2017
Municipio incluyente con desarrollo social	Salud	Proveer de servicios de salud de calidad y con mayor alcance a la población para mejorar su salud	Infraestructura de salud y medicamentos	Espacios y medicamentos adecuados para la atención de los pacientes	Los servicios de salud en el municipio son insuficientes, debido a la carencia de infraestructura, medicamentos y equipamiento adecuado y la alta demanda población usuaria	Construcción de dispensario médico en la agencia de Rancho Quemado	Ampliar la atención médica a la población de la agencia mediante la construcción de dispensario médico	Un dispensario médico construido	600 habitantes	No. de pesos invertidos en la construcción del dispensario médico / total del costo de la obra x 100	\$1,500,000	FISM-DF	2017
Municipio incluyente con desarrollo social	Salud	Proveer de servicios de salud de calidad y con mayor alcance a la población para mejorar su salud	Infraestructura de salud y medicamentos	Espacios y medicamentos adecuados para la atención de los pacientes	Los servicios de salud en el municipio son insuficientes, debido a la carencia de infraestructura, medicamentos y equipamiento adecuado y la alta demanda población usuaria	Construcción de dispensario médico en la agencia El Manzano	Ampliar la atención médica a la población de la agencia mediante la construcción de dispensario médico	Un dispensario médico construido	600 habitantes	No. de pesos invertidos en la construcción del dispensario médico / total del costo de la obra x 100	\$1,500,000	FISM-DF	2017
Municipio incluyente con desarrollo social	Salud	Proveer de servicios de salud de calidad y con mayor alcance a la población para mejorar su salud	Infraestructura de salud y medicamentos	Espacios y medicamentos adecuados para la atención de los pacientes	Los servicios de salud en el municipio son insuficientes, debido a la carencia de infraestructura, medicamentos y equipamiento adecuado y la alta demanda población usuaria	Equipamiento de la ambulancia municipal	Mejorar los servicios de la ambulancia municipal mediante el equipamiento necesario	Una ambulancia equipada	21,597 habitantes (11,122 mujeres y 10,475 hombres)	No. de pesos invertidos en el equipamiento de la ambulancia municipal / total del costo x 100	\$150,000	FISM-DF	2017

Municipio productivo e innovador	Caminos y carreteras	Facilitar el acceso de vehículos y personas mediante obras de mejoramiento de los principales accesos	Modernización y mejoramiento de la infraestructura de comunicación	Comunicaciones y transportes	Las malas condiciones de los principales accesos que dificultan el tránsito de vehículos y personas	Mejoramiento de acceso al exconvento en Cuilapam, Centro	Mejorar las condiciones del acceso para facilitar el paso de vehículos y personas	300 metros con obras de mejoramiento	21,597 habitantes (11,122 mujeres y 10,475 hombres)	No. de metros de acceso con obras de mejoramiento / total de metros en mal estado x 100	\$150,000	FISM-DF	2017
Municipio productivo e innovador	Caminos y carreteras	Facilitar el acceso de vehículos y personas mediante obras de mejoramiento de los principales accesos	Modernización y mejoramiento de la infraestructura de comunicación	Comunicaciones y transportes	Las malas condiciones de los principales accesos que dificultan el tránsito de vehículos y personas	Pavimentación de la calle Guerrero en la Sección 7a.	Disponer de calles en buen estado para facilitar el tránsito vehicular y peatonal	Una calle pavimentado	21,597 habitantes (11,122 mujeres y 10,475 hombres)	No. de pesos invertidos en la pavimentación de la calle / total del costo de la obra x 100	\$400,000	FISM-DF	2017
Municipio productivo e innovador	Caminos y carreteras	Facilitar el acceso de vehículos y personas mediante obras de mejoramiento de los principales accesos	Modernización y mejoramiento de la infraestructura de comunicación	Comunicaciones y transportes	Las malas condiciones de los principales accesos que dificultan el tránsito de vehículos y personas	Construcción de puente peatonal en la agencia municipal El Manzano	Facilitar el paso peatonal en la calle principal mediante la construcción de puente peatonal	Un puente peatonal construido	600 habitantes	No. pesos invertidos en la construcción de puente peatonal / total del costo de la obra x 100	\$700,000	FISM-DF	2017
Municipio productivo e innovador	Caminos y carreteras	Facilitar el acceso de vehículos y personas mediante obras de mejoramiento de los principales accesos	Modernización y mejoramiento de la infraestructura de comunicación	Comunicaciones y transportes	Las malas condiciones de los principales accesos que dificultan el tránsito de vehículos y personas	Construcción de puente peatonal en la agencia municipal de Tiracoz	Facilitar el paso peatonal en la calle principal mediante la construcción de puente peatonal	Un puente peatonal construido	750 habitantes	No. pesos invertidos en la construcción de puente peatonal / total del costo de la obra x 100	\$700,000	FISM-DF	2017
Municipio productivo e innovador	Caminos y carreteras	Facilitar el acceso de vehículos y personas mediante obras de mejoramiento de los principales accesos	Modernización y mejoramiento de la infraestructura de comunicación	Comunicaciones y transportes	Las malas condiciones de los principales accesos que dificultan el tránsito de vehículos y personas	Construcción de puente peatonal en la agencia municipal de Acapixtla	Facilitar el paso peatonal en la calle principal mediante la construcción de puente peatonal	Un puente peatonal construido	100 habitantes	No. pesos invertidos en la construcción de puente peatonal / total del costo de la obra x 100	\$700,000	FISM-DF	2017
Municipio productivo e innovador	Caminos y carreteras	Facilitar el acceso de vehículos y personas mediante obras de mejoramiento de los principales accesos	Modernización y mejoramiento de la infraestructura de comunicación	Comunicaciones y transportes	Las malas condiciones de los principales accesos que dificultan el tránsito de vehículos y personas	Pavimentación de la calle Libertad y Rosita en la Sección Primera	Disponer de calles en buen estado para facilitar el tránsito vehicular y peatonal	Una calle pavimentado	21,597 habitantes (11,122 mujeres y 10,475 hombres)	No. de pesos invertidos en la pavimentación de la calle / total del costo de la obra x 100	\$400,000	FISM-DF	2017

Municipio productivo e innovador	Caminos y carreteras	Facilitar el acceso de vehículos y personas mediante obras de mejoramiento de los principales accesos	Modernización y mejoramiento de la infraestructura de comunicación	Comunicaciones y trasportes	Las malas condiciones de los principales accesos que dificultan el tránsito de vehículos y personas	Rehabilitación del concreto en la calle Vicente Guerrero en la agencia municipal de Cruz Blanca	Mejorar las condiciones de las calles para facilitar el tránsito vehicular y peatonal	Una calle rehabilitada con concreto hidráulico	4,000 habitantes	No. de pesos invertidos en rehabilitación de la calle con concreto hidráulico / total del costo de la obra x 100	\$500,000	FISM-DF	2017
Municipio sustentable	Desarrollo Urbano y territorial	Recuperar y sanear el medio ambiente para contribuir a la salud humana y ambiental.	Mejoramiento de la infraestructura sanitaria	Salud ambiental	El sistema de drenaje en el municipio se encuentra en un 71%, sin embargo existen varias colonias y barrios que carecen del servicio	Ampliación del drenaje sanitario, conexión al colector general en la agencia municipal de Cruz Blanca	Impulsar las obras de drenaje sanitario en el municipio para reducir la contaminación del aire y el suelo	Una obra de drenaje sanitario ampliado	250 familias	No. de pesos invertidos en la obra de ampliación del drenaje sanitario / total del costo de la obra x 100	\$1,000,000	FISM-DF	2017
Municipio productivo e innovador	Caminos y carreteras	Facilitar el acceso de vehículos y personas mediante obras de mejoramiento de los principales accesos	Modernización y mejoramiento de la infraestructura de comunicación	Comunicaciones y trasportes	Las malas condiciones de los principales accesos que dificultan el tránsito de vehículos y personas	Pavimentación de la calle Cosijopi camino al preescolar en el barrio San Juan, Cuarta Sección	Disponer de calles en buen estado para facilitar el tránsito vehicular y peatonal	Una calle pavimentada	21,597 habitantes (11,122 mujeres y 10,475 hombres)	No. de pesos invertidos en la pavimentación de la calle / total del costo de la obra x 100	\$400,000	FISM-DF	2017
Municipio productivo e innovador	Caminos y carreteras	Facilitar el acceso de vehículos y personas mediante obras de mejoramiento de los principales accesos	Modernización y mejoramiento de la infraestructura de comunicación	Comunicaciones y trasportes	Las calles y los caminos se encuentran deteriorados, esto dificulta el acceso de personas y vehículos	Rastreo de calle y apoyo de gestión en la colonia Los Huertos	Facilitar el acceso de personas y vehículos mediante obras de ampliación de calles	Una obra de mejoramiento de calle	500 habitantes	No. de pesos invertidos en la obra de mejoramiento de calle / total del costo x 100	\$200,000	FISM-DF	2017
Municipio productivo e innovador	Caminos y carreteras	Facilitar el acceso de vehículos y personas mediante obras de mejoramiento de los principales accesos	Modernización y mejoramiento de la infraestructura de comunicación	Comunicaciones y trasportes	Las malas condiciones de los principales accesos que dificultan el tránsito de vehículos y personas	Retén bajo el puente en la cuarta sección	Facilitar el paso peatonal en la calle principal mediante la construcción de puente peatonal	Un retén colocado bajo el puente	21,597 habitantes (11,122 mujeres y 10,475 hombres)	No. pesos invertidos en la colocación del retén / total del costo x 100	\$150,000	FISM-DF	2017
Municipio productivo e innovador	Caminos y carreteras	Facilitar el acceso de vehículos y personas mediante obras de mejoramiento de los principales accesos	Modernización y mejoramiento de la infraestructura de comunicación	Comunicaciones y trasportes	Las malas condiciones de los principales accesos que dificultan el tránsito de vehículos y personas	Pavimentación de la calle Independencia a la calle Guadalupe en la tercera Sección	Disponer de calles en buen estado para facilitar el tránsito vehicular y peatonal	Una calle pavimentada	21,597 habitantes (11,122 mujeres y 10,475 hombres)	No. de pesos invertidos en la pavimentación de la calle / total del costo de la obra x 100	\$400,000	FISM-DF	2017

Municipio productivo e innovador	Caminos y carreteras	Facilitar el acceso de vehículos y personas mediante obras de mejoramiento de los principales accesos	Modernización y mejoramiento de la infraestructura de comunicación	Comunicaciones y transportes	Las malas condiciones de los principales accesos que dificultan el tránsito de vehículos y personas	Pavimentación de la calle Saucipres en el paraje Saucipres	Disponer de calles en buen estado para facilitar el tránsito vehicular y peatonal	Una calle pavimentada	21,597 habitantes (11,122 mujeres y 10,475 hombres)	No. de pesos invertidos en la pavimentación de la calle / total del costo de la obra x 100	\$300,000	FISM-DF	2017
Municipio productivo e innovador	Caminos y carreteras	Facilitar el acceso de vehículos y personas mediante obras de mejoramiento de los principales accesos	Modernización y mejoramiento de la infraestructura de comunicación	Comunicaciones y transportes	Las malas condiciones de los principales accesos que dificultan el tránsito de vehículos y personas	Construcción de cuatro puentes peatonales en el paraje El Mezquite, ampliación del puente de la calle San José Anna, el barrio El Rosano	Facilitar el paso peatonal en la calle principal mediante la construcción y ampliación de puentes peatonales	4 puentes peatonales construidos	70 habitantes	No. de puentes peatonales construidos / total de puentes necesarios de construir x 100	\$2,100,000	FISM-DF	2017
Municipio productivo e innovador	Caminos y carreteras	Facilitar el acceso de vehículos y personas mediante obras de mejoramiento de los principales accesos	Modernización y mejoramiento de la infraestructura de comunicación	Comunicaciones y transportes	Los principales accesos del municipio carecen de señalamientos, esto puede traer como consecuencia accidentes viales debido a la gran velocidad de los vehículos que transitan	Colocación de señalamientos en los pasos peatonales sobre la carretera Oaxaca-Zaachila, en el barrio San Sebastian	Prevenir al conductor de vehículos sobre el paso de peatones en la carretera principal	Señalamientos colocados en la carretera principal	21,597 habitantes (11,122 mujeres y 10,475 hombres)	No. de pesos invertidos en la colocación de señalamientos / total del costo x 100	\$50,000	FISM-DF	2017
Municipio productivo e innovador	Caminos y carreteras	Facilitar el acceso de vehículos y personas mediante obras de mejoramiento de los principales accesos	Modernización y mejoramiento de la infraestructura de comunicación	Comunicaciones y transportes	Las malas condiciones de los principales accesos que dificultan el tránsito de vehículos y personas	Construcción de un puente peatonal en la calle 2 de abril esquina con la calle Porfirio Díaz en la Sección Primera	Facilitar el paso peatonal en la calle principal mediante la construcción y ampliación de puentes peatonales	Un puente peatonal construido	21,597 habitantes (11,122 mujeres y 10,475 hombres)	No. de pesos invertidos en la construcción de puente peatonal / total del costo de la obra x 100	\$700,000	FISM-DF	2017
Municipio productivo e innovador	Caminos y carreteras	Facilitar el acceso de vehículos y personas mediante obras de mejoramiento de los principales accesos	Modernización y mejoramiento de la infraestructura de comunicación	Comunicaciones y transportes	Las malas condiciones de los principales accesos que dificultan el tránsito de vehículos y personas	Construcción de un puente vehicular en la colonia Cienegueta	Facilitar el paso vehicular peatonal en la calle principal mediante la construcción y ampliación de puentes	Un puente vehicular construido	500 habitantes	No. de pesos invertidos en la construcción de puente vehicular / total del costo de la obra x 100	\$1,500,000	FISM-DF	2017
Municipio productivo e innovador	Caminos y carreteras	Facilitar el acceso de vehículos y personas mediante obras de mejoramiento de los principales accesos	Modernización y mejoramiento de la infraestructura de comunicación	Comunicaciones y transportes	Las malas condiciones de los principales accesos que dificultan el tránsito de vehículos y personas	Construcción de guarniciones y banquetas en la colonia el Muro, Sección Segunda	Facilitar el paso peatonal en la calle principal mediante la construcción y ampliación de puentes peatonales	Guarniciones y banquetas construidas	300 habitantes	No. de pesos invertidos en la construcción de guarniciones y banquetas / total del costo de la obra x 100	\$300,000	FISM-DF	2017

Municipio productivo e innovador	Caminos y carreteras	Facilitar el acceso de vehículos y personas mediante obras de mejoramiento de los principales accesos	Modernización y mejoramiento de la infraestructura de comunicación	Comunicaciones y trasportes	Los principales accesos del municipio carecen de señalamientos, esto puede traer como consecuencia accidentes viales debido a la gran velocidad de los vehículos que transitan	Construcción de topes en las calles; 5 de mayo, Abasolo y reforma y ampliación del puente, en el barrio San Lucas	Prevenir accidentes en la carretera mediante la construcción de topes	Topes construidos	21,597 habitantes (11,122 mujeres y 10,475 hombres)	No. de pesos invertidos en la construcción de topes / total del costo x 100	\$50,000	FISM-DF	2017
Municipio productivo e innovador	Caminos y carreteras	Facilitar el acceso de vehículos y personas mediante obras de mejoramiento de los principales accesos	Modernización y mejoramiento de la infraestructura de comunicación	Comunicaciones y trasportes	Las malas condiciones de los principales accesos que dificultan el tránsito de vehículos y personas	Construcción de un puente vehicular en la agencia municipal El Manzano	Facilitar el acceso vehicular y peatonal en la calle principal mediante la construcción de puente	Un puente vehicular construido	600 habitantes	No. de pesos invertidos en la construcción de puente vehicular / total del costo de la obra x 100	\$1,500,000	FISM-DF	2017
Municipio productivo e innovador	Caminos y carreteras	Facilitar el acceso de vehículos y personas mediante obras de mejoramiento de los principales accesos	Modernización y mejoramiento de la infraestructura de comunicación	Comunicaciones y trasportes	Las malas condiciones de los principales accesos que dificultan el tránsito de vehículos y personas	Construcción de un vado en el paraje la Guamuchalera, barrio Guadalupe	Dar cause al agua para facilitar el acceso vehicular y peatonal en la calle principal	Un vado construido	21,597 habitantes (11,122 mujeres y 10,475 hombres)	No. de pesos invertidos en la construcción del vado / total del costo de la obra x 100	\$40,000	FISM-DF	2017
Municipio productivo e innovador	Caminos y carreteras	Facilitar el acceso de vehículos y personas mediante obras de mejoramiento de los principales accesos	Modernización y mejoramiento de la infraestructura de comunicación	Comunicaciones y trasportes	Los principales accesos del municipio carecen de señalamientos, esto puede traer como consecuencia accidentes viales debido a la gran velocidad de los vehículos que transitan	Construcción de topes en la calle independencia, Sección Tercera barrio Guadalupe	Prevenir accidentes en la carretera mediante la construcción de topes	Topes construidos	21,597 habitantes (11,122 mujeres y 10,475 hombres)	No. de pesos invertidos en la construcción de topes / total del costo x 100	\$50,000	FISM-DF	2017
Municipio productivo e innovador	Caminos y carreteras	Facilitar el acceso de vehículos y personas mediante obras de mejoramiento de los principales accesos	Modernización y mejoramiento de la infraestructura de comunicación	Comunicaciones y trasportes	Las malas condiciones de los principales accesos que dificultan el tránsito de vehículos y personas	Ampliación del camellón en la colonia los Rios	Facilitar el acceso vehicular y peatonal en la calle principal mediante la construcción de puente	Un puente vehicular construido	4,000 habitantes	No. de pesos invertidos en la construcción de puente vehicular / total del costo de la obra x 100	\$1,500,000	FISM-DF	2017
Municipio productivo e innovador	Caminos y carreteras	Facilitar el acceso de vehículos y personas mediante obras de mejoramiento de los principales accesos	Modernización y mejoramiento de la infraestructura de comunicación	Comunicaciones y trasportes	Los principales accesos del municipio carecen de señalamientos, esto puede traer como consecuencia accidentes viales debido a la gran velocidad de los vehículos que transitan	Construcción de dos reductores de velocidad en el tramo acceso al panteón en la agencia municipal de Cruz Blanca	Prevenir accidentes en la carretera mediante la construcción de reductores	2 reductores de velocidad construidos	4,000 habitantes	No. de pesos invertidos en la construcción de reductores de velocidad / total del costo x 100	\$50,000	FISM-DF	2017

Municipio incluyente con desarrollo social	Deporte	Impulsar la construcción de espacios de esparcimiento para el desarrollo de habilidades deportivas y reducir los niveles de alcoholismo y vandalismo	Mejoramiento y dotación de infraestructura deportiva y de esparcimiento	Infraestructura deportiva y de esparcimiento	En el municipio los espacios de esparcimiento y recreación son insuficientes, por otra parte en el municipio hay presencia de vicios y vandalismo	Construcción de la unidad deportiva en la agencia de Cruz Blanca	Brindar espacios adecuados para el esparcimiento mediante la construcción de la unidad deportiva	Una unidad deportiva construida	4,000 habitantes	No. de pesos invertidos en la construcción de la unidad deportiva / total del costo del proyecto x 100	\$8,000,000	FISM-DF	2017
Municipio incluyente con desarrollo social	Deporte	Impulsar la construcción de espacios de esparcimiento para el desarrollo de habilidades deportivas y reducir los niveles de alcoholismo y vandalismo	Mejoramiento y dotación de infraestructura deportiva y de esparcimiento	Infraestructura deportiva y de esparcimiento	En el municipio los espacios de esparcimiento y recreación son insuficientes, por otra parte en el municipio hay presencia de vicios y vandalismo	Construcción de gimnasio al aire libre en la agencia municipal Cruz Blanca	Brindar espacios adecuados para el esparcimiento mediante la construcción de gimnasio al aire libre	Un gimnasio al aire libre construido	4,000 habitantes	No. de pesos invertidos en la construcción de gimnasio al aire libre / total del costo del proyecto x 100	\$300,000	FISM-DF	2017
Municipio incluyente con desarrollo social	Deporte	Impulsar la construcción de espacios de esparcimiento para el desarrollo de habilidades deportivas y reducir los niveles de alcoholismo y vandalismo	Mejoramiento y dotación de infraestructura deportiva y de esparcimiento	Infraestructura deportiva y de esparcimiento	En el municipio los espacios de esparcimiento y recreación son insuficientes, por otra parte en el municipio hay presencia de vicios y vandalismo	Construcción de la unidad deportiva en el barrio El Rosario	Brindar espacios adecuados para el esparcimiento mediante la construcción de la unidad deportiva	Una unidad deportiva construida	21,597 habitantes (11,122 mujeres y 10,475 hombres)	No. de pesos invertidos en la construcción de la unidad deportiva / total del costo del proyecto x 100	\$8,000,000	FISM-DF	2017
Municipio incluyente con desarrollo social	Deporte	Impulsar la construcción de espacios de esparcimiento para el desarrollo de habilidades deportivas y reducir los niveles de alcoholismo y vandalismo	Mejoramiento y dotación de infraestructura deportiva y de esparcimiento	Infraestructura deportiva y de esparcimiento	En el municipio los espacios de esparcimiento y recreación son insuficientes, por otra parte en el municipio hay presencia de vicios y vandalismo	Construcción de la unidad deportiva en el barrio San Lucas	Brindar espacios adecuados para el esparcimiento mediante la construcción de la unidad deportiva	Una unidad deportiva construida	21,597 habitantes (11,122 mujeres y 10,475 hombres)	No. de pesos invertidos en la construcción de la unidad deportiva / total del costo del proyecto x 100	\$8,000,000	FISM-DF	2017
Municipio incluyente con desarrollo social	Deporte	Impulsar la construcción de espacios de esparcimiento para el desarrollo de habilidades deportivas y reducir los niveles de alcoholismo y vandalismo	Mejoramiento y dotación de infraestructura deportiva y de esparcimiento	Infraestructura deportiva y de esparcimiento	En el municipio los espacios de esparcimiento y recreación son insuficientes, por otra parte en el municipio hay presencia de vicios y vandalismo	Construcción de la unidad deportiva en Cuilapam, Centro	Brindar espacios adecuados para el esparcimiento mediante la construcción de la unidad deportiva	Una unidad deportiva construida	21,597 habitantes (11,122 mujeres y 10,475 hombres)	No. de pesos invertidos en la construcción de la unidad deportiva / total del costo del proyecto x 100	\$8,000,000	FISM-DF	2017
Municipio incluyente con desarrollo social	Deporte	Impulsar la construcción de espacios de esparcimiento para el desarrollo de habilidades deportivas y reducir los niveles de alcoholismo y vandalismo	Mejoramiento y dotación de infraestructura deportiva y de esparcimiento	Infraestructura deportiva y de esparcimiento	En el municipio los espacios de esparcimiento y recreación son insuficientes, por otra parte en el municipio hay presencia de vicios y vandalismo	Construcción de la unidad deportiva en Rancho quemado	Brindar espacios adecuados para el esparcimiento mediante la construcción de la unidad deportiva	Una unidad deportiva construida	600 habitantes	No. de pesos invertidos en la construcción de la unidad deportiva / total del costo del proyecto x 100	\$8,000,000	FISM-DF	2017

Municipio Incluyente con desarrollo social	Calidad, espacios y servicios básicos de la vivienda	Eficientar la calidad de los servicios básicos de la vivienda, procurando la introducción de infraestructura y el mejoramiento para proporcionar un mejor servicio	Mejoramiento de los servicios básicos	Servicios básicos de la vivienda	De acuerdo a la Encuesta Intercensal INEGI (2015), el 4 por ciento de 5, 347 viviendas carecen del servicio de energía eléctrica, regularmente son viviendas de las colonias y los barrios más marginados	Colocación de un poste en la calle el Mangal en el barrio Grande, Sección Primera, Cuilapam, Centro	Abastecer de energía eléctrica a las viviendas que no lo disponen mediante la instalación de poste	Un poste de energía eléctrica colocado	21,597 habitantes (11,122 mujeres y 10,475 hombres)	No. de pesos invertidos en la colocación del poste de energía eléctrica / total del costo del proyecto x 100	\$25,000	FISM-DF	2017
Municipio Incluyente con desarrollo social	Calidad, espacios y servicios básicos de la vivienda	Eficientar la calidad de los servicios básicos de la vivienda, procurando la introducción de infraestructura y el mejoramiento para proporcionar un mejor servicio	Mejoramiento de los servicios básicos	Servicios básicos de la vivienda	De acuerdo a la Encuesta Intercensal INEGI (2015), el 4 por ciento de 5, 347 viviendas carecen del servicio de energía eléctrica, regularmente son viviendas de las colonias y los barrios más marginados	Ampliación de la red eléctrica en la segunda privada de la calle Libertad y privada de Colón, en barrio Grande Sección Primera, Cuilapam, Centro	Ampliar la cobertura del servicio de energía eléctrica a las viviendas que no lo disponen	Una obra de ampliación de energía eléctrica	21,597 habitantes (11,122 mujeres y 10,475 hombres)	No. de pesos invertidos en la obra de ampliación de la energía eléctrica / total del costo del proyecto x 100	\$150,000	FISM-DF	2017
Municipio Incluyente con desarrollo social	Calidad, espacios y servicios básicos de la vivienda	Eficientar la calidad de los servicios básicos de la vivienda, procurando la introducción de infraestructura y el mejoramiento para proporcionar un mejor servicio	Mejoramiento de los servicios básicos	Servicios básicos de la vivienda	De acuerdo a la Encuesta Intercensal INEGI (2015), el 4 por ciento de 5, 347 viviendas carecen del servicio de energía eléctrica, regularmente son viviendas de las colonias y los barrios más marginados	Ampliación de la red eléctrica en la segunda privada de la calle Barrancón, en barrio Grande Sección Primera, Cuilapam, Centro	Ampliar la cobertura del servicio de energía eléctrica a las viviendas que no lo disponen	Una obra de ampliación de energía eléctrica	21,597 habitantes (11,122 mujeres y 10,475 hombres)	No. de pesos invertidos en la obra de ampliación de la energía eléctrica / total del costo del proyecto x 100	\$150,000	FISM-DF	2017
Municipio Incluyente con desarrollo social	Calidad, espacios y servicios básicos de la vivienda	Eficientar la calidad de los servicios básicos de la vivienda, procurando la introducción de infraestructura y el mejoramiento para proporcionar un mejor servicio	Mejoramiento de los servicios básicos	Servicios básicos de la vivienda	De acuerdo a la Encuesta Intercensal INEGI (2015), el 4 por ciento de 5, 347 viviendas carecen del servicio de energía eléctrica, regularmente son viviendas de las colonias y los barrios más marginados	Electrificación de las privadas El Coquito, El Zapotal y 12 de junio en la Sección Segunda paraje el Muro	Ampliar la cobertura del servicio de energía eléctrica a las viviendas que no lo disponen	Una obra de electrificación realizada	21,597 habitantes (11,122 mujeres y 10,475 hombres)	No. de pesos invertidos en la obra de electrificación / total del costo del proyecto x 100	\$200,000	FISM-DF	2017
Municipio Incluyente con desarrollo social	Calidad, espacios y servicios básicos de la vivienda	Eficientar la calidad de los servicios básicos de la vivienda, procurando la introducción de infraestructura y el mejoramiento para proporcionar un mejor servicio	Mejoramiento de los servicios básicos	Servicios básicos de la vivienda	De acuerdo a la Encuesta Intercensal INEGI (2015), el 4 por ciento de 5, 347 viviendas carecen del servicio de energía eléctrica, regularmente son viviendas de las colonias y los barrios más marginados	Ampliación de la red de energía eléctrica en la calle Unión y privada de Unión, paraje la Cañadita	Ampliar la cobertura del servicio de energía eléctrica a las viviendas que no lo disponen	6 postes de electrificación ampliado	21,597 habitantes (11,122 mujeres y 10,475 hombres)	No. de postes de electrificación instalados / total de postes del proyecto x 100	\$180,000	FISM-DF	2017

Municipio Incluyente con desarrollo social	Calidad, espacios y servicios básicos de la vivienda	Eficientar la calidad de los servicios básicos de la vivienda, procurando la introducción de infraestructura y el mejoramiento para proporcionar un mejor servicio	Mejoramiento de los servicios básicos	Servicios básicos de la vivienda	De acuerdo a la Encuesta Intercensal INEGI (2015), el 4 por ciento de 5, 347 viviendas carecen del servicio de energía eléctrica, regularmente son viviendas de las colonias y los barrios más marginados	Reubicación de postes eléctricos, electrificación para las calles de la Rosa hasta camino Real y Loma bonita en rancho Quemado Segunda Sección	Ampliar la cobertura del servicio de energía eléctrica a las viviendas que no lo disponen	Una obra de reubicación y electrificación realizada	1,000 habitantes	No. de pesos invertidos en la obra de reubicación de postes y electrificación / total del costo de la obra x 100	\$600,000	FISM-DF	2017
Municipio Incluyente con desarrollo social	Calidad, espacios y servicios básicos de la vivienda	Eficientar la calidad de los servicios básicos de la vivienda, procurando la introducción de infraestructura y el mejoramiento para proporcionar un mejor servicio	Mejoramiento de los servicios básicos	Servicios básicos de la vivienda	De acuerdo a la Encuesta Intercensal INEGI (2015), el 4 por ciento de 5, 347 viviendas carecen del servicio de energía eléctrica, regularmente son viviendas de las colonias y los barrios más marginados	Electrificación en la parte alta Loma Bonita: Jacarandas y Ocotales en rancho Quemado Segunda Sección	Ampliar la cobertura del servicio de energía eléctrica a las viviendas que no lo disponen	Una obra de electrificación realizada	21,597 habitantes (11,122 mujeres y 10,475 hombres)	No. de pesos invertidos en la obra de electrificación / total del costo de la obra x 100	\$400,000	FISM-DF	2017
Municipio Incluyente con desarrollo social	Calidad, espacios y servicios básicos de la vivienda	Eficientar la calidad de los servicios básicos de la vivienda, procurando la introducción de infraestructura y el mejoramiento para proporcionar un mejor servicio	Mejoramiento de los servicios básicos	Servicios básicos de la vivienda	De acuerdo a la Encuesta Intercensal INEGI (2015), el 4 por ciento de 5, 347 viviendas carecen del servicio de energía eléctrica, regularmente son viviendas de las colonias y los barrios más marginados	Electrificación de la calle Simón Bolívar, Guadalupe Independencia, paraje Arroyo Seco y Lluvitaba en la Tercera Sección	Ampliar la cobertura del servicio de energía eléctrica a las viviendas que no lo disponen	Una obra de electrificación realizada	21,597 habitantes (11,122 mujeres y 10,475 hombres)	No. de pesos invertidos en la obra de electrificación / total del costo de la obra x 100	\$500,000	FISM-DF	2017
Municipio Incluyente con desarrollo social	Calidad, espacios y servicios básicos de la vivienda	Eficientar la calidad de los servicios básicos de la vivienda, procurando la introducción de infraestructura y el mejoramiento para proporcionar un mejor servicio	Mejoramiento de los servicios básicos	Servicios básicos de la vivienda	De acuerdo a la Encuesta Intercensal INEGI (2015), el 4 por ciento de 5, 347 viviendas carecen del servicio de energía eléctrica, regularmente son viviendas de las colonias y los barrios más marginados	Reubicación de postes en la calle Guadalupe, Sección Tercera	Mejorar el servicio de energía eléctrica en las calles y viviendas del municipio	Una obra de electrificación realizada	21,597 habitantes (11,122 mujeres y 10,475 hombres)	No. de pesos invertidos en la obra de reubicación de postes / total del costo de la obra x 100	\$300,000	FISM-DF	2017
Municipio Incluyente con desarrollo social	Calidad, espacios y servicios básicos de la vivienda	Eficientar la calidad de los servicios básicos de la vivienda, procurando la introducción de infraestructura y el mejoramiento para proporcionar un mejor servicio	Mejoramiento de los servicios básicos	Servicios básicos de la vivienda	De acuerdo a la Encuesta Intercensal INEGI (2015), el 4 por ciento de 5, 347 viviendas carecen del servicio de energía eléctrica, regularmente son viviendas de las colonias y los barrios más marginados	Cambio de transformador en la calle de la Tercera Sección	Mejorar el servicio de energía eléctrica en las calles y viviendas del municipio	Un transformador de energía eléctrica instalado	21,597 habitantes (11,122 mujeres y 10,475 hombres)	No. de pesos invertidos en la instalación de transformador / total del costo x 100	\$300,000	FISM-DF	2017

Municipio Incluyente con desarrollo social	Calidad, espacios y servicios básicos de la vivienda	Eficientar la calidad de los servicios básicos de la vivienda, procurando la introducción de infraestructura y el mejoramiento para proporcionar un mejor servicio	Mejoramiento de los servicios básicos	Servicios básicos de la vivienda	De acuerdo a la Encuesta Intercensal INEGI (2015), el 4 por ciento de 5, 347 viviendas carecen del servicio de energía eléctrica, regularmente son viviendas de las colonias y los barrios más marginados	Electrificación en la calle de Guadalupe con Independencia en la Sección Tercera	Ampliar la cobertura del servicio de energía eléctrica en las calles y viviendas del municipio	Una obra de electrificación realizada	21,597 habitantes (11,122 mujeres y 10,475 hombres)	No. de pesos invertidos en la obra de electrificación / total del costo de la obra x 100	\$400,000	FISM-DF	2017
Municipio Incluyente con desarrollo social	Calidad, espacios y servicios básicos de la vivienda	Eficientar la calidad de los servicios básicos de la vivienda, procurando la introducción de infraestructura y el mejoramiento para proporcionar un mejor servicio	Mejoramiento de los servicios básicos	Servicios básicos de la vivienda	De acuerdo a la Encuesta Intercensal INEGI (2015), el 4 por ciento de 5, 347 viviendas carecen del servicio de energía eléctrica, regularmente son viviendas de las colonias y los barrios más marginados	Electrificación para la calle primera privada de Embajadora en el barrio la Guadalupe Sección Tercera	Ampliar la cobertura del servicio de energía eléctrica en las calles y viviendas del municipio	Una obra de electrificación realizada	21,597 habitantes (11,122 mujeres y 10,475 hombres)	No. de pesos invertidos en la obra de electrificación / total del costo de la obra x 100	\$400,000	FISM-DF	2017
Municipio Incluyente con desarrollo social	Calidad, espacios y servicios básicos de la vivienda	Eficientar la calidad de los servicios básicos de la vivienda, procurando la introducción de infraestructura y el mejoramiento para proporcionar un mejor servicio	Mejoramiento de los servicios básicos	Servicios básicos de la vivienda	De acuerdo a la Encuesta Intercensal INEGI (2015), el 4 por ciento de 5, 347 viviendas carecen del servicio de energía eléctrica, regularmente son viviendas de las colonias y los barrios más marginados	Ampliación de la red eléctrica en la privada de Guadalupe del barrio La Guadalupe, Sección Tercera	Ampliar la cobertura del servicio de energía eléctrica en las calles y viviendas del municipio	Una obra ampliación de la red eléctrica	21,597 habitantes (11,122 mujeres y 10,475 hombres)	No. de pesos invertidos en la obra de ampliación de la red eléctrica / total del costo de la obra x 100	\$300,000	FISM-DF	2017
Municipio Incluyente con desarrollo social	Calidad, espacios y servicios básicos de la vivienda	Eficientar la calidad de los servicios básicos de la vivienda, procurando la introducción de infraestructura y el mejoramiento para proporcionar un mejor servicio	Mejoramiento de los servicios básicos	Servicios básicos de la vivienda	De acuerdo a la Encuesta Intercensal INEGI (2015), el 4 por ciento de 5, 347 viviendas carecen del servicio de energía eléctrica, regularmente son viviendas de las colonias y los barrios más marginados	Ampliación de la red eléctrica en la segunda privada de Madero en el barrio La Guadalupe, Sección Tercera	Ampliar la cobertura del servicio de energía eléctrica en las calles y viviendas del municipio	Una obra ampliación de la red eléctrica	21,597 habitantes (11,122 mujeres y 10,475 hombres)	No. de pesos invertidos en la obra de ampliación de la red eléctrica / total del costo de la obra x 100	\$400,000	FISM-DF	2017
Municipio Incluyente con desarrollo social	Calidad, espacios y servicios básicos de la vivienda	Eficientar la calidad de los servicios básicos de la vivienda, procurando la introducción de infraestructura y el mejoramiento para proporcionar un mejor servicio	Mejoramiento de los servicios básicos	Servicios básicos de la vivienda	De acuerdo a la Encuesta Intercensal INEGI (2015), el 4 por ciento de 5, 347 viviendas carecen del servicio de energía eléctrica, regularmente son viviendas de las colonias y los barrios más marginados	Electrificación para el paraje Lomas del Pedregal en la Sección Tercera	Ampliar la cobertura del servicio de energía eléctrica en las calles y viviendas del municipio	Una obra ampliación de la red eléctrica	21,597 habitantes (11,122 mujeres y 10,475 hombres)	No. de pesos invertidos en la obra de ampliación de la red eléctrica / total del costo de la obra x 100	\$400,000	FISM-DF	2017

Municipio Incluyente con desarrollo social	Calidad, espacios y servicios básicos de la vivienda	Eficientar la calidad de los servicios básicos de la vivienda, procurando la introducción de infraestructura y el mejoramiento para proporcionar un mejor servicio	Mejoramiento de los servicios básicos	Servicios básicos de la vivienda	De acuerdo a la Encuesta Intercensal INEGI (2015), el 4 por ciento de 5, 347 viviendas carecen del servicio de energía eléctrica, regularmente son viviendas de las colonias y los barrios más marginados	Reubicación de dos postes eléctricos en la calle Libres en el barrio San Juan, Sección Cuarta	Mejorar la cobertura del servicio de energía eléctrica en las calles y viviendas del municipio	2 postes eléctricos reubicados	21,597 habitantes (11,122 mujeres y 10,475 hombres)	No. de pesos invertidos en la reubicación de los postes / total del costo x 100	\$100,000	FISM-DF	2017
Municipio Incluyente con desarrollo social	Calidad, espacios y servicios básicos de la vivienda	Eficientar la calidad de los servicios básicos de la vivienda, procurando la introducción de infraestructura y el mejoramiento para proporcionar un mejor servicio	Mejoramiento de los servicios básicos	Servicios básicos de la vivienda	De acuerdo a la Encuesta Intercensal INEGI (2015), el 4 por ciento de 5, 347 viviendas carecen del servicio de energía eléctrica, regularmente son viviendas de las colonias y los barrios más marginados	Ampliar la red de energía eléctrica en las calles: Renacimiento, Porfirio Díaz y tercera privada de Allende en el barrio San Juan, Sección Cuarta	Ampliar la cobertura del servicio de energía eléctrica en las calles y viviendas del municipio	Una obra de ampliación de red de energía eléctrica realizada	21,597 habitantes (11,122 mujeres y 10,475 hombres)	No. de pesos invertidos en la obra de ampliación de la red de energía eléctrica / total del costo de la obra x 100	\$500,000	FISM-DF	2017
Municipio Incluyente con desarrollo social	Calidad, espacios y servicios básicos de la vivienda	Eficientar la calidad de los servicios básicos de la vivienda, procurando la introducción de infraestructura y el mejoramiento para proporcionar un mejor servicio	Mejoramiento de los servicios básicos	Servicios básicos de la vivienda	De acuerdo a la Encuesta Intercensal INEGI (2015), el 4 por ciento de 5, 347 viviendas carecen del servicio de energía eléctrica, regularmente son viviendas de las colonias y los barrios más marginados	Cambio de postes eléctricos en la calle Galeana del paraje Rancho Viejo, barrio San Juan, Sección Cuarta	Mejorar el servicio de energía eléctrica en las calles y viviendas del municipio	Una obra de cambio de postes eléctricos realizada	21,597 habitantes (11,122 mujeres y 10,475 hombres)	No. de pesos invertidos en la obra de cambio de postes eléctricos / total del costo de la obra x 100	\$300,000	FISM-DF	2017
Municipio Incluyente con desarrollo social	Calidad, espacios y servicios básicos de la vivienda	Eficientar la calidad de los servicios básicos de la vivienda, procurando la introducción de infraestructura y el mejoramiento para proporcionar un mejor servicio	Mejoramiento de los servicios básicos	Servicios básicos de la vivienda	De acuerdo a la Encuesta Intercensal INEGI (2015), el 4 por ciento de 5, 347 viviendas carecen del servicio de energía eléctrica, regularmente son viviendas de las colonias y los barrios más marginados	Electrificación en el paraje Los Sabinos y el Calvario en la Quinta Sección	Ampliar la cobertura del servicio de energía eléctrica en las calles y viviendas del municipio	Una obra de electrificación realizada	21,597 habitantes (11,122 mujeres y 10,475 hombres)	No. de pesos invertidos en la obra de electrificación / total del costo de la obra x 100	\$300,000	FISM-DF	2017
Municipio Incluyente con desarrollo social	Calidad, espacios y servicios básicos de la vivienda	Eficientar la calidad de los servicios básicos de la vivienda, procurando la introducción de infraestructura y el mejoramiento para proporcionar un mejor servicio	Mejoramiento de los servicios básicos	Servicios básicos de la vivienda	De acuerdo a la Encuesta Intercensal INEGI (2015), el 4 por ciento de 5, 347 viviendas carecen del servicio de energía eléctrica, regularmente son viviendas de las colonias y los barrios más marginados	Ampliación de la luz eléctrica en la privada de Juan Pablo Segundo, camino a San Raymundo Jalpan, en los parajes Unidos: Santa Bárbara, El Zapotal y El Sabino en la Sección Quinta	Ampliar la cobertura del servicio de energía eléctrica en las calles y viviendas del municipio	Una obra de electrificación realizada	21,597 habitantes (11,122 mujeres y 10,475 hombres)	No. de pesos invertidos en la obra de ampliación de la red de electrificación / total del costo de la obra x 100	\$600,000	FISM-DF	2017

Municipio Incluyente con desarrollo social	Calidad, espacios y servicios básicos de la vivienda	Eficientar la calidad de los servicios básicos de la vivienda, procurando la introducción de infraestructura y el mejoramiento para proporcionar un mejor servicio	Mejoramiento de los servicios básicos	Servicios básicos de la vivienda	De acuerdo a la Encuesta Intercensal INEGI (2015), el 4 por ciento de 5, 347 viviendas carecen del servicio de energía eléctrica, regularmente son viviendas de las colonias y los barrios más marginados	Continuación de la energía eléctrica en las privadas El Zapotal, Santa Bárbara, Los Girasoles, Las Palmas, Limonares y otras cuatro que no tienen nombre en los parajes Unidos: Santa Bárbara, El Zapotal y El Sabino en la Sección Quinta	Ampliar la cobertura del servicio de energía eléctrica en las calles y viviendas del municipio	Una obra de ampliación de la red eléctrica realizada	21,597 habitantes (11,122 mujeres y 10,475 hombres)	No. de pesos invertidos en la obra de ampliación de la red de electrificación / total del costo de la obra x 100	\$600,000	FISM-DF	2017
Municipio Incluyente con desarrollo social	Calidad, espacios y servicios básicos de la vivienda	Eficientar la calidad de los servicios básicos de la vivienda, procurando la introducción de infraestructura y el mejoramiento para proporcionar un mejor servicio	Mejoramiento de los servicios básicos	Servicios básicos de la vivienda	De acuerdo a la Encuesta Intercensal INEGI (2015), el 4 por ciento de 5, 347 viviendas carecen del servicio de energía eléctrica, regularmente son viviendas de las colonias y los barrios más marginados	Ampliación y mejora de la luz eléctrica en la calle 5 de mayo en el barrio San Lucas, Sección Sexta	Ampliar la cobertura del servicio de energía eléctrica en las calles y viviendas del municipio	Una obra de ampliación de la red eléctrica realizada	21,597 habitantes (11,122 mujeres y 10,475 hombres)	No. de pesos invertidos en la obra de ampliación de la red de electrificación / total del costo de la obra x 100	\$600,000	FISM-DF	2017
Municipio Incluyente con desarrollo social	Calidad, espacios y servicios básicos de la vivienda	Eficientar la calidad de los servicios básicos de la vivienda, procurando la introducción de infraestructura y el mejoramiento para proporcionar un mejor servicio	Mejoramiento de los servicios básicos	Servicios básicos de la vivienda	De acuerdo a la Encuesta Intercensal INEGI (2015), el 4 por ciento de 5, 347 viviendas carecen del servicio de energía eléctrica, regularmente son viviendas de las colonias y los barrios más marginados	Electrificación para la calle que se ubica al margen del río Valiente y al Oeste del puente de la calle Guerrero que va al barrio San Lucas, Sección Sexta	Ampliar la cobertura del servicio de energía eléctrica en las calles y viviendas del municipio	Una obra de electrificación realizada	21,597 habitantes (11,122 mujeres y 10,475 hombres)	No. de pesos invertidos en la obra de electrificación / total del costo de la obra x 100	\$500,000	FISM-DF	2017
Municipio Incluyente con desarrollo social	Calidad, espacios y servicios básicos de la vivienda	Eficientar la calidad de los servicios básicos de la vivienda, procurando la introducción de infraestructura y el mejoramiento para proporcionar un mejor servicio	Mejoramiento de los servicios básicos	Servicios básicos de la vivienda	De acuerdo a la Encuesta Intercensal INEGI (2015), el 4 por ciento de 5, 347 viviendas carecen del servicio de energía eléctrica, regularmente son viviendas de las colonias y los barrios más marginados	Instalación de poste de luz para rivera de río Valiente entre la purificadora y el restaurante Hacienda Cuilapam	Ampliar la cobertura del servicio de energía eléctrica en las calles y viviendas del municipio	Un poste de electrificación instalado	21,597 habitantes (11,122 mujeres y 10,475 hombres)	No. de pesos invertidos en la instalación de poste de electrificación / total del costo de la obra x 100	\$50,000	FISM-DF	2017

Municipio Incluyente con desarrollo social	Calidad, espacios y servicios básicos de la vivienda	Eficientar la calidad de los servicios básicos de la vivienda, procurando la introducción de infraestructura y el mejoramiento para proporcionar un mejor servicio	Mejoramiento de los servicios básicos	Servicios básicos de la vivienda	De acuerdo a la Encuesta Intercensal INEGI (2015), el 4 por ciento de 5, 347 viviendas carecen del servicio de energía eléctrica, regularmente son viviendas de las colonias y los barrios más marginados	Electrificación de calle "Los Nogales" y Porfirio Díaz en el paraje Los Mogotes en el barrio San Lucas, Sección Sexta	Ampliar la cobertura del servicio de energía eléctrica en las calles y viviendas del municipio	Una obra de electrificación realizada	21,597 habitantes (11,122 mujeres y 10,475 hombres)	No. de pesos invertidos en la obra de electrificación / total del costo de la obra x 100	\$400,000	FISM-DF	2017
Municipio Incluyente con desarrollo social	Calidad, espacios y servicios básicos de la vivienda	Eficientar la calidad de los servicios básicos de la vivienda, procurando la introducción de infraestructura y el mejoramiento para proporcionar un mejor servicio	Mejoramiento de los servicios básicos	Servicios básicos de la vivienda	De acuerdo a la Encuesta Intercensal INEGI (2015), el 4 por ciento de 5, 347 viviendas carecen del servicio de energía eléctrica, regularmente son viviendas de las colonias y los barrios más marginados	Electrificación de calles; Huamuchales, Framboyanes, Azucenas, privada de Azucenas, Orquídeas y Girasol paraje Zacatillo, en el barrio San Lucas, Sección Sexta	Ampliar la cobertura del servicio de energía eléctrica en las calles y viviendas del municipio	Una obra de electrificación realizada	21,597 habitantes (11,122 mujeres y 10,475 hombres)	No. de pesos invertidos en la obra de electrificación / total del costo de la obra x 100	\$600,000	FISM-DF	2017
Municipio Incluyente con desarrollo social	Calidad, espacios y servicios básicos de la vivienda	Eficientar la calidad de los servicios básicos de la vivienda, procurando la introducción de infraestructura y el mejoramiento para proporcionar un mejor servicio	Mejoramiento de los servicios básicos	Servicios básicos de la vivienda	De acuerdo a la Encuesta Intercensal INEGI (2015), el 4 por ciento de 5, 347 viviendas carecen del servicio de energía eléctrica, regularmente son viviendas de las colonias y los barrios más marginados	Electrificación para todo el paraje sitio de Monjas y calle Guerrero en el "Sitio de Monjas", Sección Séptima	Ampliar la cobertura del servicio de energía eléctrica en las calles y viviendas del municipio	Una obra de electrificación realizada	21,597 habitantes (11,122 mujeres y 10,475 hombres)	No. de pesos invertidos en la obra de electrificación / total del costo de la obra x 100	\$400,000	FISM-DF	2017
Municipio Incluyente con desarrollo social	Calidad, espacios y servicios básicos de la vivienda	Eficientar la calidad de los servicios básicos de la vivienda, procurando la introducción de infraestructura y el mejoramiento para proporcionar un mejor servicio	Mejoramiento de los servicios básicos	Servicios básicos de la vivienda	De acuerdo a la Encuesta Intercensal INEGI (2015), el 4 por ciento de 5, 347 viviendas carecen del servicio de energía eléctrica, regularmente son viviendas de las colonias y los barrios más marginados	Instalación de transformador en la calle Reforma, Sección Séptima	Ampliar la cobertura del servicio de energía eléctrica en las calles y viviendas del municipio	Un transformador instalado	21,597 habitantes (11,122 mujeres y 10,475 hombres)	No. de pesos invertidos en la instalación de transformador / total del costo x 100	\$300,000	FISM-DF	2017

Municipio Incluyente con desarrollo social	Calidad, espacios y servicios básicos de la vivienda	Eficientar la calidad de los servicios básicos de la vivienda, procurando la introducción de infraestructura y el mejoramiento para proporcionar un mejor servicio	Mejoramiento de los servicios básicos	Servicios básicos de la vivienda	De acuerdo a la Encuesta Intercensal INEGI (2015), el 4 por ciento de 5, 347 viviendas carecen del servicio de energía eléctrica, regularmente son viviendas de las colonias y los barrios más marginados	Electrificación de la calle "Guerrero" y Comité deportivo en el barrio del Rosario, Sección Séptima	Ampliar la cobertura del servicio de energía eléctrica en las calles y viviendas del municipio	Una obra de electrificación realizada	21,597 habitantes (11,122 mujeres y 10,475 hombres)	No. de pesos invertidos en la instalación de transformador / total del costo x 100	\$300,000	FISM-DF	2017
Municipio Incluyente con desarrollo social	Calidad, espacios y servicios básicos de la vivienda	Eficientar la calidad de los servicios básicos de la vivienda, procurando la introducción de infraestructura y el mejoramiento para proporcionar un mejor servicio	Mejoramiento de los servicios básicos	Servicios básicos de la vivienda	De acuerdo a la Encuesta Intercensal INEGI (2015), el 4 por ciento de 5, 347 viviendas carecen del servicio de energía eléctrica, regularmente son viviendas de las colonias y los barrios más marginados	Ampliación de postes eléctricos, privada de San José, calle Independencia, primera y segunda privada de Independencia, Abasolo, 5 de mayo y primera privada de Cosijopi en el barrio del Rosario, Sección Séptima	Ampliar la cobertura del servicio de energía eléctrica en las calles y viviendas del municipio	Una obra de ampliación de la red eléctrica	21,597 habitantes (11,122 mujeres y 10,475 hombres)	No. de pesos invertidos en la obra de ampliación de la red eléctrica / total del costo x 100	\$800,000	FISM-DF	2017
Municipio Incluyente con desarrollo social	Calidad, espacios y servicios básicos de la vivienda	Eficientar la calidad de los servicios básicos de la vivienda, procurando la introducción de infraestructura y el mejoramiento para proporcionar un mejor servicio	Mejoramiento de los servicios básicos	Servicios básicos de la vivienda	De acuerdo a la Encuesta Intercensal INEGI (2015), el 4 por ciento de 5, 347 viviendas carecen del servicio de energía eléctrica, regularmente son viviendas de las colonias y los barrios más marginados	Ampliación de la red eléctrica en el paraje Chichicaxtle en el barrio El Rosario, Sección Séptima	Ampliar la cobertura del servicio de energía eléctrica en las calles y viviendas del municipio	Una obra de ampliación de la red eléctrica	21,597 habitantes (11,122 mujeres y 10,475 hombres)	No. de pesos invertidos en la obra de ampliación de la red eléctrica / total del costo x 100	\$400,000	FISM-DF	2017
Municipio Incluyente con desarrollo social	Calidad, espacios y servicios básicos de la vivienda	Eficientar la calidad de los servicios básicos de la vivienda, procurando la introducción de infraestructura y el mejoramiento para proporcionar un mejor servicio	Mejoramiento de los servicios básicos	Servicios básicos de la vivienda	De acuerdo a la Encuesta Intercensal INEGI (2015), el 4 por ciento de 5, 347 viviendas carecen del servicio de energía eléctrica, regularmente son viviendas de las colonias y los barrios más marginados	Electrificación de calle "Camino Real" barrio San José, Sección Séptima	Ampliar la cobertura del servicio de energía eléctrica en las calles y viviendas del municipio	Una obra de electrificación realizada	21,597 habitantes (11,122 mujeres y 10,475 hombres)	No. de pesos invertidos en la obra de electrificación / total del costo de la obra x 100	\$300,000	FISM-DF	2017

Municipio Incluyente con desarrollo social	Calidad, espacios y servicios básicos de la vivienda	Eficientar la calidad de los servicios básicos de la vivienda, procurando la introducción de infraestructura y el mejoramiento para proporcionar un mejor servicio	Mejoramiento de los servicios básicos	Servicios básicos de la vivienda	De acuerdo a la Encuesta Intercensal INEGI (2015), el 4 por ciento de 5, 347 viviendas carecen del servicio de energía eléctrica, regularmente son viviendas de las colonias y los barrios más marginados	Electrificación para las calles: Paraíso, Maguey, Tunillo, Reforma, privada de Tunillo, privada del Monte, calle real de las Flores, real del Valle, Ocalipito y Huamuchil en la colonia Lomas de Rancho Quemado	Ampliar la cobertura del servicio de energía eléctrica en las calles y viviendas del municipio	Una obra de electrificación realizada	600 habitantes	No. de pesos invertidos en la obra de electrificación / total del costo de la obra x 100	\$1,000,000	FISM-DF	2017
Municipio Incluyente con desarrollo social	Calidad, espacios y servicios básicos de la vivienda	Eficientar la calidad de los servicios básicos de la vivienda, procurando la introducción de infraestructura y el mejoramiento para proporcionar un mejor servicio	Mejoramiento de los servicios básicos	Servicios básicos de la vivienda	De acuerdo a la Encuesta Intercensal INEGI (2015), el 4 por ciento de 5, 347 viviendas carecen del servicio de energía eléctrica, regularmente son viviendas de las colonias y los barrios más marginados	Electrificación en calles faltantes en la colonia Zavaleta	Ampliar la cobertura del servicio de energía eléctrica en las calles y viviendas del municipio	Una obra de electrificación realizada	100 habitantes	No. de pesos invertidos en la obra de electrificación / total del costo de la obra x 100	\$300,000	FISM-DF	2017
Municipio Incluyente con desarrollo social	Calidad, espacios y servicios básicos de la vivienda	Eficientar la calidad de los servicios básicos de la vivienda, procurando la introducción de infraestructura y el mejoramiento para proporcionar un mejor servicio	Mejoramiento de los servicios básicos	Servicios básicos de la vivienda	De acuerdo a la Encuesta Intercensal INEGI (2015), el 4 por ciento de 5, 347 viviendas carecen del servicio de energía eléctrica, regularmente son viviendas de las colonias y los barrios más marginados	Repotenciación, ampliación y/o rehabilitación de la red de energía eléctrica en Tiracoz	Mejorar la cobertura del servicio de energía eléctrica en las calles y viviendas del municipio	Una obra de ampliación y rehabilitación de la red de energía eléctrica realizada	750 habitantes	No. de pesos invertidos en la ampliación y rehabilitación de la red de energía eléctrica / total del costo del proyecto x 100	\$500,000	FISM-DF	2017
Municipio Incluyente con desarrollo social	Calidad, espacios y servicios básicos de la vivienda	Eficientar la calidad de los servicios básicos de la vivienda, procurando la introducción de infraestructura y el mejoramiento para proporcionar un mejor servicio	Mejoramiento de los servicios básicos	Servicios básicos de la vivienda	De acuerdo a la Encuesta Intercensal INEGI (2015), el 4 por ciento de 5, 347 viviendas carecen del servicio de energía eléctrica, regularmente son viviendas de las colonias y los barrios más marginados	Electrificación en las privadas: Tunillera, niños héroes, Libertad, Diagonal de Vicente Guerrero y la escuadra de la tercera privada de avenida San Juan en la colonia Lomas de San Juan	Mejorar la cobertura del servicio de energía eléctrica en las calles y viviendas del municipio	Una obra de electrificación realizada	1,000 habitantes	No. de pesos invertidos en la obra de electrificación / total del costo del proyecto x 100	\$1,000,000	FISM-DF	2017

Municipio Incluyente con desarrollo social	Calidad, espacios y servicios básicos de la vivienda	Eficientar la calidad de los servicios básicos de la vivienda, procurando la introducción de infraestructura y el mejoramiento para proporcionar un mejor servicio	Mejoramiento de los servicios básicos	Servicios básicos de la vivienda	De acuerdo a la Encuesta Intercensal INEGI (2015), el 4 por ciento de 5, 347 viviendas carecen del servicio de energía eléctrica, regularmente son viviendas de las colonias y los barrios más marginados	Ampliación de la red de luz eléctrica en la privada de San Diego, calle Las Flores y 30 de diciembre en la colonia El Tepeyac	Ampliar la cobertura del servicio de energía eléctrica en las calles y viviendas del municipio	Una obra de electrificación ampliada	500 habitantes	No. de pesos invertidos en la obra de ampliación de la red de energía eléctrica / total del costo del proyecto x 100	\$400,000	FISM-DF	2017
Municipio Incluyente con desarrollo social	Calidad, espacios y servicios básicos de la vivienda	Eficientar la calidad de los servicios básicos de la vivienda, procurando la introducción de infraestructura y el mejoramiento para proporcionar un mejor servicio	Mejoramiento de los servicios básicos	Servicios básicos de la vivienda	De acuerdo a la Encuesta Intercensal INEGI (2015), el 4 por ciento de 5, 347 viviendas carecen del servicio de energía eléctrica, regularmente son viviendas de las colonias y los barrios más marginados	Ampliación de la red de energía eléctrica en calle, Los Nogales y primera y segunda privada de Nogales en el paraje Tierra Blanca	Ampliar la cobertura del servicio de energía eléctrica en las calles y viviendas del municipio	Una obra de electrificación ampliada	100 habitantes	No. de pesos invertidos en la obra de ampliación de la red de energía eléctrica / total del costo del proyecto x 100	\$400,000	FISM-DF	2017
Municipio Incluyente con desarrollo social	Calidad, espacios y servicios básicos de la vivienda	Eficientar la calidad de los servicios básicos de la vivienda, procurando la introducción de infraestructura y el mejoramiento para proporcionar un mejor servicio	Mejoramiento de los servicios básicos	Servicios básicos de la vivienda	De acuerdo a la Encuesta Intercensal INEGI (2015), el 4 por ciento de 5, 347 viviendas carecen del servicio de energía eléctrica, regularmente son viviendas de las colonias y los barrios más marginados	Ampliación de la red de energía eléctrica en calle Acapixtla, camino a Acapixtla, calle Ocotal, Hidalgo, primera y segunda privada de Ocotal y calle Unión en Acapixtla	Ampliar la cobertura del servicio de energía eléctrica en las calles y viviendas del municipio	Una obra de electrificación ampliada	100 habitantes	No. de pesos invertidos en la obra de ampliación de la red de energía eléctrica / total del costo del proyecto x 100	\$700,000	FISM-DF	2017
Municipio Incluyente con desarrollo social	Calidad, espacios y servicios básicos de la vivienda	Eficientar la calidad de los servicios básicos de la vivienda, procurando la introducción de infraestructura y el mejoramiento para proporcionar un mejor servicio	Mejoramiento de los servicios básicos	Servicios básicos de la vivienda	De acuerdo a la Encuesta Intercensal INEGI (2015), el 4 por ciento de 5, 347 viviendas carecen del servicio de energía eléctrica, regularmente son viviendas de las colonias y los barrios más marginados	Electrificación para las calles: primera de junio, tercera de privada de primera de junio, cuarta privada de primera de junio, Violetas, Vicente Guerrero y Ojo de agua en El Manzano	Ampliar la cobertura del servicio de energía eléctrica en las calles y viviendas del municipio	Una obra de electrificación realizada	650 habitantes	No. de pesos invertidos en la obra de electrificación / total del costo de la obra x 100	\$1,000,000	FISM-DF	2017

Municipio Incluyente con desarrollo social	Calidad, espacios y servicios básicos de la vivienda	Eficientar la calidad de los servicios básicos de la vivienda, procurando la introducción de infraestructura y el mejoramiento para proporcionar un mejor servicio	Mejoramiento de los servicios básicos	Servicios básicos de la vivienda	De acuerdo a la Encuesta Intercensal INEGI (2015), el 4 por ciento de 5, 347 viviendas carecen del servicio de energía eléctrica, regularmente son viviendas de las colonias y los barrios más marginados	Ampliación de la red de distribución de energía eléctrica en la avenida San Isidro paraje "Estrella Blanca" en la agencia municipal de Cruz Blanca	Ampliar la cobertura del servicio de energía eléctrica en las calles y viviendas del municipio	4 postes de energía eléctrica ampliados	4,000 habitantes	No. de postes de energía eléctrica instalados / total de postes necesarios de instalar x 100	\$200,000	FISM-DF	2017
Municipio Incluyente con desarrollo social	Calidad, espacios y servicios básicos de la vivienda	Eficientar la calidad de los servicios básicos de la vivienda, procurando la introducción de infraestructura y el mejoramiento para proporcionar un mejor servicio	Mejoramiento de los servicios básicos	Servicios básicos de la vivienda	De acuerdo a la Encuesta Intercensal INEGI (2015), el 4 por ciento de 5, 347 viviendas carecen del servicio de energía eléctrica, regularmente son viviendas de las colonias y los barrios más marginados	Electrificación para el paraje Cuatro hectáreas en la agencia municipal de Cruz Blanca	Ampliar la cobertura del servicio de energía eléctrica en las calles y viviendas del municipio	Una obra de electrificación realizada	4,000 habitantes	No. de pesos invertidos en la obra de electrificación / total del costo de la obra x 100	\$300,000	FISM-DF	2017
Municipio Incluyente con desarrollo social	Calidad, espacios y servicios básicos de la vivienda	Eficientar la calidad de los servicios básicos de la vivienda, procurando la introducción de infraestructura y el mejoramiento para proporcionar un mejor servicio	Mejoramiento de los servicios básicos	Servicios básicos de la vivienda	De acuerdo a la Encuesta Intercensal INEGI (2015), el 4 por ciento de 5, 347 viviendas carecen del servicio de energía eléctrica, regularmente son viviendas de las colonias y los barrios más marginados	Ampliación de la red de energía eléctrica en las calles: 1a privada de Vicente Guerrero, Ejidatarios, Bordo de la presa, prolongación de Niños Héroeos en la agencia municipal de Cruz Blanca	Ampliar la cobertura del servicio de energía eléctrica en las calles y viviendas del municipio	Una obra de ampliación de la red de electrificación realizada	4,000 habitantes	No. de pesos invertidos en ampliación de la red de electrificación / total del costo de la obra x 100	\$600,000	FISM-DF	2017
Municipio Incluyente con desarrollo social	Calidad, espacios y servicios básicos de la vivienda	Eficientar la calidad de los servicios básicos de la vivienda, procurando la introducción de infraestructura y el mejoramiento para proporcionar un mejor servicio	Mejoramiento de los servicios básicos	Servicios básicos de la vivienda	De acuerdo a la Encuesta Intercensal INEGI (2015), el 4 por ciento de 5, 347 viviendas carecen del servicio de energía eléctrica, regularmente son viviendas de las colonias y los barrios más marginados	Electrificación para las calles: Sector de Piedras negras, 1a, 2a y 3a. Privada de Piedras Negras y cerrada de Piedras Negras en la colonia Ojo de agua	Ampliar la cobertura del servicio de energía eléctrica en las calles y viviendas del municipio	Una obra de electrificación realizada	500 habitantes	No. de pesos invertidos en ampliación de la red de electrificación / total del costo de la obra x 100	\$600,000	FISM-DF	2017

Municipio Incluyente con desarrollo social	Calidad, espacios y servicios básicos de la vivienda	Eficientar la calidad de los servicios básicos de la vivienda, procurando la introducción de infraestructura y el mejoramiento para proporcionar un mejor servicio	Mejoramiento de los servicios básicos	Servicios básicos de la vivienda	De acuerdo a la Encuesta Intercensal INEGI (2015), el 4 por ciento de 5, 347 viviendas carecen del servicio de energía eléctrica, regularmente son viviendas de las colonias y los barrios más marginados	Construcción de la red de distribución eléctrica en Rancho Areche	Introducir el servicio de energía eléctrica en las calles y viviendas del municipio	Una obra de electrificación construida	400 habitantes	No. de pesos invertidos en construcción de la red de electrificación / total del costo de la obra x 100	\$500,000	FISM-DF	2017
Municipio Incluyente con desarrollo social	Calidad, espacios y servicios básicos de la vivienda	Eficientar la calidad de los servicios básicos de la vivienda, procurando la introducción de infraestructura y el mejoramiento para proporcionar un mejor servicio	Mejoramiento de los servicios básicos	Servicios básicos de la vivienda	De acuerdo a la Encuesta Intercensal INEGI (2015), el 4 por ciento de 5, 347 viviendas carecen del servicio de energía eléctrica, regularmente son viviendas de las colonias y los barrios más marginados	Ampliación de la red de energía eléctrica en la calle Guerrero tramo que comprende de la segunda entrada de Rancho Quemado hasta el Carrizal	Ampliar la cobertura del servicio de energía eléctrica en las calles y viviendas del municipio	Una obra de electrificación ampliada	1,500 habitantes	No. de pesos invertidos en la ampliación de la red de energía eléctrica / total del costo de la obra x 100	\$500,000	FISM-DF	2017
Municipio Incluyente con desarrollo social	Calidad, espacios y servicios básicos de la vivienda	Eficientar la calidad de los servicios básicos de la vivienda, procurando la introducción de infraestructura y el mejoramiento para proporcionar un mejor servicio	Mejoramiento de los servicios básicos	Servicios básicos de la vivienda	De acuerdo a la Encuesta Intercensal INEGI (2015), el 4 por ciento de 5, 347 viviendas carecen del servicio de energía eléctrica, regularmente son viviendas de las colonias y los barrios más marginados	Electrificación en las calles faltantes en la colonia Cienegueta	Ampliar la cobertura del servicio de energía eléctrica en las calles y viviendas del municipio	Una obra de electrificación realizada	300 habitantes	No. de pesos invertidos en la obra de electrificación / total del costo de la obra x 100	\$500,000	FISM-DF	2017
Municipio incluyente con desarrollo social	Calidad, espacios y servicios básicos de la vivienda	Eficientar la calidad de los servicios básicos de la vivienda, procurando la introducción de infraestructura y el mejoramiento para proporcionar un mejor servicio	Mejoramiento del servicio básico de agua potable	Servicios básicos de la vivienda	Existen 100 familias que no cuentan con un servicio adecuado de agua potable, debido a la limitada capacidad de abasto, deterioro de la red y pozos ensolvados	Construcción de dos retenes en Cuilapam Centro	Implementar infraestructura de retención de agua mejorar el abasto a los hogares	Un retén de agua construido	21,597 habitantes (11,122 mujeres y 10,475 hombres)	No. de pesos invertidos en la construcción del retén de agua / total del costo de la obra x 100	\$200,000	FISM-DF	2017

Municipio incluyente con desarrollo social	Calidad, espacios y servicios básicos de la vivienda	Eficientar la calidad de los servicios básicos de la vivienda, procurando la introducción de infraestructura y el mejoramiento para proporcionar un mejor servicio	Mejoramiento del servicio básico de agua potable	Servicios básicos de la vivienda	Existen 1,343 familias que no cuentan con un servicio adecuado de agua potable, debido a la limitada capacidad de abasto, deterioro de la red y pozos ensolvados	Desasolve de retén el Rebollero en Cuilapam Centro	Mejorar el servicio de agua potable para los hogares implementando obras de mantenimiento de pozos	Una obra de mantenimiento de retén realizado	1,343 hogares (2,356 mujeres y 4,359 hombres)	No. de pesos invertidos en el mantenimiento de retén / total del costo del proyecto x 100	\$50,000	FISM-DF	2017
Municipio incluyente con desarrollo social	Educación	Proporcionar servicios de educación de calidad en el Municipio, reduciendo los niveles de rezago educativo en la población	Construcción de infraestructura educativa	Infraestructura, equipamiento y mobiliario	La carencia de espacios adecuados para la enseñanza en las escuelas que afecta a 64 alumnos aproximadamente, además los sanitarios se encuentran en mal estado	Construcción de aula en la escuela Jardín de niños "Sor Juana Inés de la Cruz" en Lomas de San Juan	Generar espacios nuevos para mejorar las condiciones de aprendizaje de los alumnos	Un aula didáctica construida	64 hogares (32 mujeres y 32 hombres)	No. de pesos invertidos en la construcción de aula / total del costo del proyecto x 100	\$400,000	FISM-DF	2017
Municipio incluyente con desarrollo social	Educación	Proporcionar servicios de calidad en el municipio, reduciendo los niveles de rezago educativo en la población	Construcción de infraestructura de protección y áreas de esparcimiento	Infraestructura, equipamiento y mobiliario	Los sanitarios de las escuelas son de lámina y además se encuentran en mal estado, esto afecta a 18 alumnos de los tres grados educativos	Construcción de sanitarios en la escuela Telesecundaria en Lomas de San Juan	Contar con un servicio sanitario adecuado para los alumnos del plantel educativo	Un módulo de sanitarios construido	58 hogares (19 mujeres y 39 hombres)	No. de pesos invertidos en la construcción de sanitarios / total de pesos de la obra x 100	\$80,000	FISM-DF	2017






Anexo 2: Listas de los participantes

Estrategia de Planeación del desarrollo municipal

H. Ayuntamiento de: Cuilápam de Guerrero

Lista de los participantes: Loma de Rancho Quemado

Fecha: 14-05-2017.




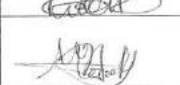
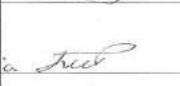



No.	CARGO	NOMBRE	FIRMA
	Pres. Comité	Sergio Cruz	
	Vic. Comité	Carilo Hernández López	
	Tesoreira	Leticia Ramirez Amz	
	Secretaria	Silvia Vasquez Mendoza	
	Vocal	Argelia Marceño Canseco	

Estrategia de Planeación del Desarrollo Municipal

H. Ayuntamiento de Cuilápam de Guerrero.

Lista de los participantes, Tacatillo Verde

Fecha: 14-05-2017

No.	CARGO	NOMBRE	FIRMA
01	obrero	Jesús Ramirez P H Z	
02	ama de casa	Reina Hernandez	
03	ama de casa	Leonila Maya Venegas	
04	Tesovera	Isabel Cruz Hernandez	
05	ama de casa	María Magdalena Yescas Mendez	
06	ama de casa	Juana Florencia Hernandez Garcia	
07		María Santiago Santos	
08	Amade casa	Amada Amelia Suarez E	A.A.E
09	EMPLOYADO	INTEGRIZ JUAREZ ACOS	
10	albanil	Maximina Cruz Lopez	

**Estrategia de Planeación del Desarrollo Municipal
H. Ayuntamiento de Cuilápam de Guerrero.**

Lista de los participantes

Fecha:

No.	CARGO	NOMBRE	FIRMA
11	albañil	Francisco Hernandez Vargas	KAP
12	albañil	Abelina Quintana Ramirez	Abelina
13	Albañil	Stovier Francisco Lopez	[Firma]
14	Obrero	Anastacio Peralta Santos	[Firma]
15	Campesino	Andres Cruz Velasco	[Firma]
16	albañil Campesino	Valeria Erasmo Cruz Medina	[Firma]
17	Campesino	Eduardo Cruz Velasco	[Firma]
18	Albañil	Agustin Lopez Hernandez	[Firma]
19	Obrero	Sergio Diaz Herz	[Firma]
20	Ama de casa	Francisca Fuentes Perez	[Firma]

Estrategia de Planeación del Desarrollo Municipal

H. Ayuntamiento de Cuilápam de Guerrero.

Lista de los participantes, Zacapilla Verde

Fecha: 14-05-2017

No.	CARGO	NOMBRE	FIRMA
	Ama de casa	Candelaria Felipa Hernandez Cortez	[Firma]
	Ama de casa	Amelia Martinez Ramirez	[Firma]
	Albañil	Promiso Nuñez Evarado	[Firma]
	ama de casa	Guilia Peralta Perez	[Firma]
	presidente Edgardo Poblete Ruiz	Edgardo Poblete Ruiz	[Firma]
	Juana Isabel Cigarra	Juana Isabel Cruz Garcia	[Firma]
	Rogel Leonardo Zorote Cruz	Rogel Leonardo Zorote Cruz	[Firma]

**Estrategia de Planeación del Desarrollo Municipal
H. Ayuntamiento de Cuilápam de Guerrero.
Lista de los participantes
Fecha: 15-05-2017**

No.	CARGO	NOMBRE	FIRMA
01	Regidor de Deportes	Baltazar Ruiz Castellanos	
02	DIRECTOR DE DEPORTES	EULOGIO CRUZ ABAD	
03	REGIDOR DE DESARROLLO AGROPECUARIO	ELOY FLORES AMBROSIO	
04	Regidor de Fomento de Artesanos Municipales	Jaime Rojas Velasco	
05	Secretaría	Lizbeth Silva Ruiz	
06	Regidor de mercados	Victor Peter Avendaño	
07	Encargada del Centro de Salud Comunitario	Lizbeth Alvarez	
08	L. d. Raúl Rodríguez Hernández Administración C. S.	L. d. Raúl Rodríguez Hernández	
09	Enf. Teresita T. Ramos Silva de la Dependencia Salud Municipal de Cuilápam.	Enf. Teresita T. Ramos Silva	

**Estrategia de Planeación del desarrollo municipal
H. Ayuntamiento de: Cuilápam de Guerrero.
Lista de los participantes
Fecha: 16-05-2017**

No.	CARGO	NOMBRE	FIRMA
01	Director de Ecología	Juvenal Torres Luis	
02	Auxiliar de Ecología	Jesús Genaro Ramos S.	
03	Auxiliar de Ecología	Karin Osmael Hernández Vasquez	
04	Francisco Adamez	Auxiliar Ecología	
05	Director Auxiliar	Emilia Cruz Zarate	
06	Encargado del Pontoon	Fortunato Ramirez Sánchez	
	Integrante del Comité del DIF Encargada de Adultos Mayores participante del comité del dif.	Rosalba Poblote Abad	
		Angela Sorali Sosa	
	Presidenta del DIF	Domitila Bichao Angeles	
10	Regidor de Agencias y Colonias	Oscar Montano Gutierrez	











Estrategia de Planeación del Desarrollo Municipal
H. Ayuntamiento de Cuilápam de Guerrero.
Lista de los participantes
Fecha: 17/05/17.

No.	CARGO	NOMBRE	FIRMA
1	MEDICO ENCARGADO	Dra. Julia del Carmen CASTILLO Jimenez	
2	Lic. Victoria Ortiz Lopez	Enfermero (Coimzal)	
3	MEDICO ADSCRITO	Dr. Plaminio Cantan Muna	
4	PRESIDENTA DEL COMITE DESARROLLO	Sra. Emerntina Cruz ROJAS	
5	CIRA RUIZ SILVA TESORERA DE LA AGENCIA MUNICIPAL	SRA CIRA RUIZ SILVA	
6	suplente de la evodia Fernandez	agencia del corrieol	
7	Agente Municipal	Gregorio Reyes M.	
8	Encargado Agua Potable	Miguel Morales Ruiz	
9	Regidora de Cultura Alejandra Gonzalez Ramirez	Alejandra Gonzalez Ramirez	
10	Servicio	Judith Amada Estrada Sanchez	

Estrategia de Planeación del Desarrollo Municipal
H. Ayuntamiento de Cuilápam de Guerrero.
Lista de los participantes
Fecha:













No.	CARGO	NOMBRE	FIRMA
	Secretaria	Laura Patricia Cruz G.	
	directora	Anabel Rocío Mondrago Hernández	
	SECRETARIA	MARIA DEL CARMEN PEREZ JIMENEZ	
	directora	Verónica Trujillo Vázquez	
	Regidor de Educación	Serafin Ramirez Ruiz	
	1º Alcalde Constitucional	Ildefonso Pables Ramos	
	Alcalde 2do	Pastor A. Pérez S.	
	Regidora de Salud	Lic. ENF Bernardina Pérez	
	auxiliar	Jay Sierra Sanchez Garcia	
	Apoyo en Regiduria de Salud	Carlos Ramirez Pérez	

**Estrategia de Planeación del Desarrollo Municipal
H. Ayuntamiento de Cuilápam de Guerrero.
Lista de los participantes
Fecha: 14-05-2019**

No.	CARGO	NOMBRE	FIRMA
	MSS Bar MEDICO PASANTE ENCARGADO	BAROLANO CALVO OSCAR ELIUT	 
	AAE B. Manuel Hernandez Josefa		
	Director de servicios municipales	Manuel de Jesus Coctumbre Diaz	
	Secretario Municipal.	Antonio Miguel López	
	Auxiliar de la Secretaria Municipal	Maria del Carmen Ruiz Fernández.	
	Sindico Alpal	Epifanio Zariop Ruiz	
	Ricardo Calvan Leon	Comisario de Seg. pub.	
	Regider de Obras.	Gerardo Ibañez Cruz.	
	Residencia de Seguridad Pública y Transito H.	Alma D. Gonzalez Pérez	
	Armando Gonzalez Z.	Comisario de Proteccion Civil y Atencion Pre-hospitalaria	

REGISTRADO
DE SEGURIDAD
PUBLICA Y
TRANSITO MUNICIPAL
Mpio. Cuilápam
de Guerrero
Oax. Centro, Oax.
2017-2018

**Estrategia de Planeación del Desarrollo Municipal
H. Ayuntamiento de Cuilápam de Guerrero.
Lista de los participantes
Fecha:**

No.	CARGO	NOMBRE	FIRMA
01	Ma. Agente de Policia	Maria Matilde Perez Morales	 
02	Agente de Policia	Pablo Miranda	 
03	Agente de Policia Municipal	Edgar Natanield Morales Quevedo	 
04	Representante del Nucleo Rural 1ª Ampliación	Yajaira Madrone P.	 
05	Representante del nucleo rural de ACAPIXTLA	Israel Martinez Ibañez	 
06	PRESIDENTE DE LA COLONIA LOMAS DE SAN JUAN	ROBERTO BUZZA MORALES	 

Taller de diagnóstico 18/05/2017
 - Parajes Unidos Zompantles, Santa Barbara, el Zapotal

- 1.- MARTHA ELVIRA VELASCO GALLARDO. ~~Paraje~~ Paraje Nuestro Amo
- 2.- MAURICIO BARRAGAN AMBROSIO. - Paraje Nuestro Amo
- 3.- GUADALUPE Montserrat CASTELLANOS Zamora ~~Zamora~~
- 4.- Clara Gonzalez Vasquez ~~Cofe~~
- 5.- Eliel Pérez Jimenez ~~el Zapotal~~
- 6.- Enra Elicabeth Cruz Aguino ~~Santa Barbara~~
- 7.- Marco Antonio Jimenez Reyes ~~Santa Barbara~~
- 8.- EVOI Garcia Altamirano ~~Santa Barbara~~
- 9.- Raymundo Claudio Cruz Ruiz ~~Santa Barbara~~
- 10.- Javier Miguel Miguel ~~el Sabino~~
- 11.- SPINA Miguel Aragón ~~Zompantle~~
- 12.- Olga Miguel Aragón ~~Zompantle~~
- 13.- Andrés Miguel Valenzuela ~~Zompantle~~
- 14.- Armando Santiago de la Rosa ~~el Sabino~~
- 15.- Justino Juarez Martinez ~~el Zapotal~~ - ~~Jawajj~~

Estrategia de Planeación del desarrollo municipal

H. Ayuntamiento de: Cuilapam de Guerrero
 Lista de los participantes El Tepeyac
 Fecha: 21 mayo de 2017

No.	CARGO	NOMBRE	FIRMA
1	Pdte. Eduardo Cabrera Col. El Tepeyac	Eduardo Cabrera	
2	Vocal, col. Tepeyac	Bebeca Martinez Sgo	
3	Secretaria, Col. Tepeyac	María Teresa Cortés	
4	Pdte. del comité de electrificación	Eleuterio Simón	
5	Tesorera comité de electrificación (Tepeyac)	Ereida Pineda Vasquez	
6	Vocal - Col. Huertos	Florida Bailón Hernández	
7	Ucepresidente col. Huertos	Donaciano Almaraz A.	
8	Presidente col. Los Huertos	Porfirio Santiago	
9	Ucepresidente col. Tepeyac	Martín García Hernández	
10	Tesorera - col. Tepeyac	Rosalba Nogales	

Estrategia de Planeación del Desarrollo Municipal
H. Ayuntamiento de Cuilápam de Guerrero.
Lista de los participantes
Fecha:

No.	CARGO	NOMBRE	FIRMA
	Comisionado	Rafael Cruz Fdez.	
2	Presidente de paraje	Aparecida López Vazquez	
3	Tesorera del Paraje	Alma Verónica Ruiz Rtz.	
4	Secretaria del paraje	Santa Santos Garcia	
5		José Luis Rmz Rmz	
6		Silvia Vasquez M.	
7		Anastacia López Vazquez	
8		Miriam Capstano Mandoz	
9		Jonas Pacheco Mendoza	
10		Valentino Enriquez Felipe	

11		Marco Antonio Ramirez Pacheco	
12		Perta López Figueroa	
13		WILLIAM LOPEZ FIGUEROA	
14		CARLOS A ESCAMILLA	
15		Juan crisotomo	
16	Jil R.M	Jil R. M.	J.F.R.G

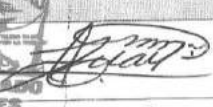

1	Vocal	Tennis Ramirez Ovelay	
2	Presidente	Rosalba Garcia Rtz.	
3	Tesorera	Luz Rosario Uriarte Carpeco	
4	Secretaria	NEELY YANET GARCIA HDZ	
5	Tesorera comite de obra	Catalina Velasco Morales	
6	Presidente comite de obras	Alvaro Leonel Zafra Lopez	

Estrategia de Planeación del desarrollo municipal

H. Ayuntamiento de: Cuilapam de Guerrero

Lista de los participantes

Fecha: 26-05-2017








No.	CARGO	NOMBRE	FIRMA
	Presidente del Comisariado de Bienes Comunales	C. Juan Manuel Magaña Pérez	
	Tesorero del comisariado de Bienes comunales de Cuilapam de Guerrero	C. Jose Magaña Pérez	
	Secretario del comisariado de Bienes comunales de Cuilapam de Gro.	C. Ramiro Zarate Zarate	
	Pte. Consejo de Vigilancia	C. Taurino Martínez Carrasco.	
	Primer Secretario	José Manuel Silva Fernandez	
	Segundo Secretorio	Honorio Pérez Jazaro.	

Estrategia de Planeación del Desarrollo Municipal

H. Ayuntamiento de Cuilápam de Guerrero.

Lista de los participantes

Fecha: 26-05-2017

No.	CARGO	NOMBRE	FIRMA
	Presidente	HUGO PEREZ Cruz	
	Secretaria	Olara Santiago López	
	tesoro rantes	Pri. de G. S.	
	Comisariado	Armando Gutierrez	
	Secretario	Fidiasquez Zarate	
	Consejo de Vigilancia	Arceles Hernandez	
			
	presidente	Virginia Torres Velazquez	

Anexo 3: Relatoría

El 12 de mayo del 2017, se da inicio con la consulta para integrar el Plan de Desarrollo Municipal, con apoyo de los participantes se desarrollaron talleres de diagnóstico y planeación tratando temas de seguridad pública.

Los días 14, 15, 16 y 17 de mayo se desarrollaron una serie de talleres de diagnóstico y planeación, además de varios recorridos, los temas que se analizaron fueron: deportes, salud, vialidad, personas con capacidades diferentes, educación, servicios municipales, procuración de justicia, equidad de género, hacienda municipal y medio ambiente.

Los días 18, 21 y 26 de mayo, se desarrollaron los últimos talleres de diagnóstico y planeación, los temas abordados fueron: agua potable, electrificación, actividades económicas y agrícolas, conflictos agrarios y tenencia de la tierra.

Anexo 4: Memoria fotográfica del proceso de planeación municipal



Fuente: Proceso de diagnóstico y planeación municipal 2017.

Anexo 5: Acta de integración del Consejo de Desarrollo Social Municipal (CDSM) 2017

ACTA DE INTEGRACIÓN DEL CONSEJO DE DESARROLLO SOCIAL MUNICIPAL (CDSM) 2017.



Col. El Tepayac,
Cuilapam de Guerrero, Oax.



MPIO. CUILAPAM DE GRO
CENTRO, OAXACA, OAX



AGENCIA DE POLICIA
"MANZANO"
Mpio. Cuilapam de Guerrero,
Oaxaca,
Dpto. Centro, Oax.
2017-2018



CUILAPAM DE
GUERRERO OAXACA

En el municipio de Cuilapam de Guerrero Distrito del Centro, Estado de Oaxaca, siendo las diez horas del día primero de marzo del 2017, con fundamento en el artículo 68 fracción XIV de la Ley Orgánica Municipal del Estado de Oaxaca, el C. Javier Moreno Colmenares, en su carácter de Presidente Municipal Constitucional, procede a dar inicio a la sesión de Integración del Consejo de Desarrollo Social Municipal, de conformidad con lo dispuesto por los artículos 33 fracción II de la Ley de Coordinación Fiscal; 4, 7, 11 fracción IV, 16, 17, 38 fracciones III y IV, 44 fracción V, 45, 61, 69, 70 y 71 de la Ley General de Desarrollo Social; 85 y 86 de la Ley Federal de Presupuesto y Responsabilidad Hacendaria; 33 y 34 de la Ley de Planeación; 2 fracciones III y XIV de la Ley de la Comisión Nacional para el Desarrollo de los Pueblos Indígenas; 15, 17, 39 y 40 de la Ley de Vivienda; 5 fracciones I, II y 13 BIS 3 fracciones V y VII de la Ley de Aguas Nacionales; 2 Apartado B, 4 y 115 de la Constitución Política de los Estados Unidos Mexicanos; 113 fracción II de la Constitución Política del Estado Libre y Soberano de Oaxaca; 14 de la Ley Estatal de Planeación; 12 de la Ley de Igualdad entre Mujeres y Hombres para el Estado de Oaxaca; 17 de la Ley de Coordinación Fiscal para el Estado de Oaxaca; 3, 43 fracciones XXIV, XXV, XXVI y 68 fracción XIV de la Ley Orgánica Municipal del Estado de Oaxaca; 46, 47, 51, 64, 65, 67 de la Ley de Planeación, Desarrollo Administrativo y Servicios Públicos Municipales; Acuerdo por el que se realiza la distribución de los recursos del Ramo General 33 Aportaciones Federales para Entidades Federativas y Municipios, correspondiente al Fondo de Aportaciones para la Infraestructura Social Municipal y de las Demarcaciones Territoriales del Distrito Federal; los Lineamientos Generales para la Operación del Fondo de Aportaciones para la Infraestructura Social Municipal y de las Demarcaciones Territoriales del Distrito Federal y Lineamientos normativos de ingresos extraordinarios provenientes de Convenios o Programas Federales y Estatales para el Ejercicio Fiscal 2017, bajo el siguiente:

ORDEN DEL DÍA:

- | | |
|---|--|
| <ol style="list-style-type: none"> 1. Pase de lista de los convocados y verificación del quórum legal. 2. Instalación legal de la Sesión solemne 3. Lectura y aprobación del orden del día. 4. Información sobre el Fondo de Aportaciones para la Infraestructura Social Municipal y de las Demarcaciones Territoriales del Distrito Federal (Ramo 33 Fondo III). 5. Integración del Consejo de Desarrollo Social Municipal (CDSM). <ol style="list-style-type: none"> 5.1. Integrantes y funciones del Consejo. | <p>Secretario(a) Municipal.</p> <p>Presidente(a) Municipal.</p> <p>Secretario(a) Municipal.</p> <p>Módulo de Desarrollo Regional de la CG-COPLADE y/o Representante de la SEDESOL</p> <p>Módulo de Desarrollo Regional.</p> <p>y/o Representante de la SEDESOL</p> |
|---|--|




AGENCIA RURAL
PRIMERA AMPLIACIÓN
"CRUZ BLANCA"
Mpio. Cuilapam de Guerrero,
Dpto. Centro, Oax.
2017-2018



AGENCIA DE POLICIA
"MANZANO"
Mpio. Cuilapam de Guerrero,
Dpto. Centro, Oax.
2017-2018



COMITE DIRECTIVO
Municipio de Cuilapam de Guerrero, Oax. CP 71200



AGENCIA DE POLICIA
"MANZANO"
Mpio. Cuilapam de Guerrero,
Dpto. Centro, Oax.
2017-2018



COMITE DIRECTIVO
Municipio de Cuilapam de Guerrero, Oax. CP 71200



AGENCIA DE POLICIA
"MANZANO"
Mpio. Cuilapam de Guerrero,
Dpto. Centro, Oax.
2017-2018

ACTA DE INTEGRACIÓN DEL CONSEJO DE DESARROLLO SOCIAL MUNICIPAL (CDSM) 2017.



MPIO. CUILAPAM DE GRD CENTRO, OAXACA, OAX



6. Toma de Protesta a los integrantes del Consejo de Desarrollo Social Municipal.
7. Información sobre la alineación de los Ejes Estratégicos y Líneas de Acción del Plan Municipal de Desarrollo.
8. Información de los Programas y Estrategias de Inversión del Gobierno Federal y Estatal.
9. Presentación y análisis del Programa de Trabajo 2017.
- 10. ACUERDOS:**
 - 10.1. Definición de fecha de Asamblea Comunitaria y procedimiento para la elección del Comité de Contraloría Social.
 - 10.2. Incorporación de la titular de la Instancia Municipal de la Mujer.
 - 10.3. Aprobación del Programa de Trabajo.
 - 10.4 Reunión para priorización de Obras, Acciones y Proyectos Productivos.
11. Clausura de la sesión.


- Presidente (a) Municipal.
 Secretario (a) del CDSM.
 Dependencias Federales y Estatales.
 y/o Representante de la SEDESOL
 Secretario(a) del CDSM.
 Secretario(a) del CDSM.
 Presidente(a) del CDSM.

1, 2, 3.- Se procedió al pase de lista, verificando que existe el quórum legal, estando presentes 89 personas de un total de 119 titulares convocados, por lo que el Presidente Municipal, procedió a instalar legalmente la sesión, instruyendo al Secretario Municipal a dar lectura al orden del día, misma que fue aprobada por unanimidad por los presentes.

4.- El representante del Módulo de Desarrollo Regional de la CG-COPLADE, Arq. Erick Nava Juárez informó sobre los Lineamientos normativos para la aplicación de los recursos del Fondo de Aportaciones para la Infraestructura Social Municipal y de las Demarcaciones Territoriales del Distrito Federal, en el presente ejercicio.

5.- El representante del Módulo de Desarrollo Regional, procedió a explicar a los presentes, quiénes serán los integrantes del Consejo Desarrollo Social Municipal y sus funciones, quedando integrado de la siguiente manera:

✓ Será presidido por el Presidente(a) Municipal o quien lo supla en el desempeño de sus funciones, de conformidad con lo dispuesto en la Ley Orgánica Municipal para el Estado de Oaxaca, quien tendrá voto de calidad en caso de empate. Tendrá como **miembros permanentes** a los integrantes del H. Ayuntamiento, Autoridades Auxiliares del Municipio, presidentes de colonia, un Núcleo Rural y comités de agua potable, así como autoridades comunitarias con presencia y domicilio en el Municipio, quienes tendrán voz y voto.



ACTA DE INTEGRACIÓN DEL CONSEJO DE DESARROLLO SOCIAL MUNICIPAL (CDSM) 2017.



Serán miembros con derecho a voz en este Consejo, los integrantes del Comité de Contraloría Social, el Secretario Municipal, el Tesorero Municipal y el Responsable de Obra Pública.

Asimismo, podrán **asistir en calidad de invitados** los representantes del gobierno federal y estatal, de instituciones académicas, de los sectores público, social y privado con presencia en el Municipio, convocados por el Presidente(a) Municipal. Los invitados únicamente tendrán derecho a voz.

El Consejo de Desarrollo Social Municipal, tendrá las siguientes funciones:


- A. Promover la aplicación de los Lineamientos Generales para la Operación del Fondo de Aportaciones para la Infraestructura Social Municipal y de las Demarcaciones Territoriales del Distrito Federal (FISM-DF: Ramo 33 Fondo III) emitidos por la Secretaría de Desarrollo Social (SEDESOL) vigentes a la fecha de la sesión, así como los correspondientes a otras fuentes de financiamiento.
- B. Promover e impulsar la participación organizada de los ciudadanos de municipio en la planeación, programación, ejecución, seguimiento y evaluación de las obras y acciones, así como de los proyectos a realizarse con los recursos del FISM-DF de acuerdo con el Catálogo establecido por la SEDESOL, así como de otras fuentes de financiamiento.
- C. Definir y priorizar las obras, acciones y proyectos estratégicos para la atención de las carencias sociales y el mejoramiento de la Línea de Bienestar Mínimo, planteados en los ámbitos comunitario y municipal, dando prioridad en la atención: a la población de las Zonas de Atención Prioritaria (ZAPs); a las localidades con los dos grados de rezago social más alto y en condición de pobreza extrema (con más de tres carencias sociales), respetando los Lineamientos emitidos por la SEDESOL, así como la normativa prevista para el uso de otras fuentes de financiamiento.
- D. Promover la elaboración del Plan Municipal de Desarrollo, así como de estudios y proyectos, la integración de expedientes técnicos y unitarios de obras, acciones y proyectos, para dar cumplimiento a las disposiciones de los Lineamientos Generales para la operación del FISM-DF y de otras fuentes de financiamiento.
- E. Dar a conocer, promover y en su caso, definir el uso de hasta un 2% del FISM-DF para la integración y ejecución de un Programa de Desarrollo Institucional Municipal (PRODIM), orientado a fortalecer la capacidad de gestión del gobierno municipal.



MPIO. CUILAPAM DE GRO CENTRO, OAXACA, OAX



AGENCIA DE PROMOCIÓN DEL DESARROLLO RURAL "CRUZ BLANCA" Mpio. Cuilapam de Guerrero, Oax. Centro, Oax. 2017-2018



ACTA DE INTEGRACIÓN DEL CONSEJO DE DESARROLLO SOCIAL MUNICIPAL (CDSM) 2017.



Cot. El Tepeyer, Cuilapam de Guerrero, Oax.



MPIO. CUILAPAM DE GRO CENTRO, OAXACA, OAX



AGENCIA DE POLICIA "CRUZ BLANCA" Mpio. Cuilapam de Guerrero, Dto. Centro, Oax. 2017-2018



CUILAPAM DE GUERRERO, OAXACA

- F. Dar a conocer y en su caso, definir el uso de hasta un 3% para Gastos Indirectos del Fondo de Aportaciones para la Infraestructura Social Municipal y de las Demarcaciones Territoriales del Distrito Federal.
- G. Promover obras, acciones y proyectos que coadyuven al cumplimiento de los siguientes ejes transversales; inclusión social, igualdad de género, pueblos indígenas, sustentabilidad, protección al medio ambiente y participación ciudadana.
- H. Promover obras, acciones y proyectos que garanticen la alimentación nutritiva y servicios básicos a las niñas, niños y adolescentes, generando un ambiente sano y libre de violencia.
- I. Promover la integración de Comités de Obra para cada obra y acción aprobada por el Ayuntamiento, con cargo al FISM-DF, así como de otras fuentes de financiamiento.
- J. Promover la integración e incorporación de los Comités de Contraloría Social a los CDSM, en apego a los Lineamientos emitidos por la Secretaría de la Contraloría y Transparencia Gubernamental en materia de Contraloría Social, con derecho a voz únicamente.
- K. Promover la cultura de transparencia y rendición de cuentas a través de acciones que generen espacios ciudadanos, así como, el uso de instrumentos electrónicos disponibles; como la página del Sistema de Información para la Planeación (SISPLADE) www.sisplade.oaxaca.gob.mx, Sistema Integral de Información de los Programas Sociales (SIIPSO) para reportar la aplicación de recursos federales en la Matriz de Inversión para el Desarrollo Social (MIDS), Sistema de Formato Único (SFU) www.sistemas.hacienda.gob.mx y demás herramientas definidas para tal fin.
- L. Elaborar y aprobar el programa de trabajo del CDSM.
 - 6.- Una vez informados, de quienes integrarán el Consejo de Desarrollo Social Municipal y sus funciones, el Secretario Municipal, concede el uso de la palabra al Presidente Municipal **para que tome la protesta de ley** a sus integrantes.
 - 7.- El Secretario del CDSM, informó sobre la alineación de los ejes estratégicos y líneas de acción considerados en el Plan Municipal de Desarrollo con el Plan Nacional y Estatal de Desarrollo.
 - 8.- Los representantes de las Dependencias Federales y Estatales presentes, informaron al CDSM sobre los conceptos básicos de la Cruzada Nacional contra el Hambre (CNCh), la Estrategia Nacional de Inclusión Social (ENIS) y



ACTA DE INTEGRACIÓN DEL CONSEJO DE DESARROLLO SOCIAL MUNICIPAL (CDSM) 2017.



NÚCLEO RURAL "PRIMERA AMPLIACIÓN CRUZ BLANCA" Mpio. Cuilápam de Guerrero, Oax. Centro, Oax. 2017-2018



el Sistema de Focalización para el Desarrollo (SIFODE), así como de los programas y prioridades de inversión para el presente ejercicio.

9.- El Secretario del CDSM, presentó el Programa de Trabajo 2017 que contempla el calendario de sesiones ordinarias, para su análisis y aprobación.

10.- Acto seguido, los integrantes del Consejo de Desarrollo Social Municipal, tomaron los siguientes:

ACUERDOS:

Primero. - Se acuerda que el procedimiento y la(s) fecha(s) para la elección del Comité de Contraloría Social 2017 es el miércoles 8 de marzo en el Salón "Bicentenario de la Independencia y Centenario de la Revolución" del Palacio Municipal, presidiendo la presente sesión, en la cual elegirán democráticamente a tres integrantes, incluyendo por lo menos a una mujer dentro del mismo. Este comité vigilará, verificará y dará seguimiento a las obras, acciones, proyectos productivos y programas sociales ejecutados con recursos públicos federales, estatales y municipales, así como, a los acuerdos del CDSM y demás ordenamientos legales aplicables en materia de contraloría social;

Segundo. - Se incorpora a la C. Lourdes Rodríguez Carlos Procuradora Municipal de Protección de los Derechos de las Niñas, Niños y Adolescentes de Cuilápam de Guerrero, Oaxaca como integrante del CDSM, para promover la perspectiva de género en la planeación del desarrollo comunitario y municipal;

Tercero. - Se aprueba por unanimidad el Programa de Trabajo 2017 definiendo el calendario de reuniones ordinarias del CDSM; y

Cuarto. - La sesión para la priorización de obras, acciones y proyectos productivos, se realizará el día miércoles quince de marzo del dos mil diecisiete, a las diez horas, por lo que cada integrante del Consejo, se compromete a presentar el acta de selección de obras, acciones y proyectos productivos, realizada en asamblea comunitaria debidamente firmada.

11.- Acto seguido, el Prof. Javier Moreno Colmenares Presidente del CDSM, declaró clausurada la sesión de Integración del Consejo de Desarrollo Social Municipal, siendo las doce horas con once minutos del mismo día de su inicio, firmando de conformidad al calce y al margen de la presente acta en todas las hojas que la integran, los que en ella intervinieron.



COORDINACIÓN GENERAL DEL COMITÉ ESTATAL DE PLANEACIÓN PARA EL DESARROLLO DE OAXACA MÓDULO DE DESARROLLO REGIONAL CAROLINA DE ALVAREZ

ACTA DE INTEGRACIÓN DEL CONSEJO DE DESARROLLO SOCIAL MUNICIPAL (CDSM) 2017.

INTEGRANTES DEL CONSEJO DE DESARROLLO SOCIAL MUNICIPAL

Por el H. Ayuntamiento.

Presidente Municipal Constitucional
Y Presidente del CDSM

Prof. Javier Moreno Colmenares

C. Efraim Zarate Ruiz
SINDICATURA MUNICIPAL
Mpio. Cuilápam
Síndico Municipal
Dtto. Centro, Oax.
2017-2018

C. Manuela Vásquez Barranco
Regidora de Hacienda

C. Alma Delia González Pérez

C. Gerardo Ibarra Cruz

Regidora de Seguridad y Tránsito Municipal

Regidor de Infraestructuras Municipales

C. Bernardina Rojas García

C. Oscar Montaña Gutiérrez

Regidora de Salud

Regidor de Agencias y Colonias

C. Alejandra González Ramírez

C. Víctor Pérez Avendaño

Regidora de Cultura

Regidor de Mercados



Serafin Ramírez Ruiz

C. Eloy Flores Ambrosio

REGIDURÍA DE EDUCACIÓN
Mpio. Cuilápam de Guerrero
Dtto. Centro, Oax.
2017-2018

Regidor de Educación

Regidor de Desarrollo Agropecuario

Página 6 de 8

Acta de integración del Consejo de Desarrollo Social Municipal

ACTA DE INTEGRACIÓN DEL CONSEJO DE DESARROLLO SOCIAL MUNICIPAL (CDSM) 2017.

C. Baltazar Ruiz Castellanos

Regidor de Deporte

C. Adrian Pablo Barranco

Regidor de Ecología

C. Jaime Rojas Velasco

Regidor De Panteones

AGENCIA DE PANTONES Y SERVICIOS MUNICIPALES

Mpio. Cuilapam de Guerrero, Dto. Centro, Oax. 2017-2018

DE ECOLOGIA
Mpio. Cuilapam de Guerrero, Dto. Centro, Oax. 2017-2018

Autoridades Auxiliares.

Agente de Policía de la Agencia de Cruz Blanca

Agente de Policía de la Agencia de Tlacoz

Ing. Edgar N. Morales Quevedo

C. María Matilde Pérez Morales

Agente policía Municipal de la Agencia El Camizal

Agente de Policía Municipal de la Agencia El Manzano

Gregorio Reyes Morales

Pablo Miranda Mendoza

MPIO. CUILAPAM DE GRO CENTRO. OAXACA, OAX

Mpio. Cuilapam de Guerrero, Dto. Centro, Oax. 2017-2018

Representantes de Barrios y Colonias

Presidenta de la Colonia Ojo de Agua

Presidente de la Colonia Los Hueros

C. Rosalba García Gutiérrez

Lic. Porfirio Santiago García

Presidente de la Colonia los Ríos


Presidente de la Colonia El Tepeyac

Lic. armando Aguilar

Lic. Eduardo Cabrera

Página 7 de 8

Acta de integración del Consejo de Desarrollo Social Municipal



ACTA DE INTEGRACIÓN DEL CONSEJO DE DESARROLLO SOCIAL MUNICIPAL (CDSM) 2017.

Presidente de la Colonia la Cieneguita



 C. Hugo Pérez Cruz

Representante Municipal del Núcleo Rural Primera Ampliación Blanca




 C. Virginia Machorro Ramírez

Presidente de la Colonia Zavaleta



 Fermín Andrés Cosme

Presidente de la Colonia Lomas de San Juan



 Néstor German Torres Ayala


Representantes de Comités.

Procuradora Municipal de Protección de los Derechos de las Niñas, Niños y Adolescentes



 C. Lourdes Rodríguez Carlos

Contralor Social



 Prof. Ricardo Barroso Zarate

Invitados con derecho a voz.

Módulo de Desarrollo Regional



 Arq. Erick Nava Juárez

Secretario Municipal y del CDSM.



 C. Antonio Miguel López

Anexo 6: Acta de priorización de obras y proyectos del CDSM, ejercicio 2017

ACTA DE PRIORIZACIÓN DE OBRAS, ACCIONES Y PROYECTOS DEL CONSEJO DE DESARROLLO SOCIAL MUNICIPAL (CDSM), EJERCICIO 2017.

En el Municipio de Cuilápam de Guerrero, Distrito Centro, Estado de Oaxaca, siendo las 10:00 horas del día 15 del mes de marzo del año dos mil diecisiete, reunidos en el salón de usos múltiples planta alta de las oficinas de seguridad pública, los integrantes del Consejo de Desarrollo Social Municipal (CDSM) 2017, con la finalidad de analizar y priorizar obras, acciones y proyectos a realizarse en las localidades del Municipio, con los recursos del Fondo de Aportaciones para la Infraestructura Social Municipal y de las Demarcaciones Territoriales del Distrito Federal, del Ramo General 33; así como con los programas y recursos convenidos con los Gobiernos Federal y Estatal para el presente ejercicio, bajo el siguiente orden del día:

1. Pase de lista de los consejeros convocados y verificación del quórum legal.
2. Instalación legal de la Sesión.
3. Lectura y aprobación del orden del día.
4. Informe del monto asignado del Fondo de Aportaciones para la Infraestructura Social Municipal y de las Demarcaciones Territoriales del Distrito Federal del Ramo General 33.
5. Presentación del Catálogo de los Lineamientos Generales para la Operación del Fondo de Aportaciones para la Infraestructura Social 2017.
6. Información sobre los Ejes Estratégicos del Plan Municipal de Desarrollo.
7. Información de las prioridades de Inversión del Gobierno Federal y Estatal.
8. Información de obras de continuidad de ejercicio 2016.
9. Recepción de Actas de selección de obras, acciones y proyectos por parte de los consejeros.
10. Análisis y priorización de obras, acciones y proyectos posibles de financiar:
 - A) Fondo de Aportaciones para la Infraestructura Social Municipal y Demarcaciones Territoriales del Distrito Federal 2017.
 - B) Otras fuentes de Financiamiento.
11. Acuerdos.
12. Clausura de la sesión.

1, 2, 3.- Acto seguido se procedió al pase de lista, verificando que existe el Quórum Legal, estando presentes 27 consejeros de 28 convocados, por lo que el Presidente del Consejo de Desarrollo Social Municipal instaló legalmente la sesión, instruyendo al Secretario la lectura al orden del día, mismo que fue aprobado por unanimidad.

4.- El representante del Módulo de Desarrollo Regional de la Coordinación General del COPLADE y/o Representante de la Secretaría de Desarrollo Social (SEDESOL), informó al CDSM el monto de los recursos asignados al Municipio del Fondo de Aportaciones para la Infraestructura Social Municipal y de las Demarcaciones Territoriales del Distrito Federal (FISM-DF), que es por \$28,754,097.58 (veintiocho millones setecientos cincuenta y cuatro mil noventa y siete pesos 58/100 M.N.); así mismo les dieron a conocer otros programas que podrán ser gestionados por la autoridad municipal.

5.- El representante del Módulo de Desarrollo Regional de la Coordinación General del COPLADE y/o Representante de la Secretaría de Desarrollo Social (SEDESOL), presentó el Catálogo establecido en los Lineamientos para la Operación del FISM-DF

Página 1 de 27
Acta de Priorización de Obras, Acciones y Proyectos

REGIDURÍA DE TURISMO Y FOMENTO ECONÓMICO
Mpio. Cuilápam de Guerrero
Dpto. Centro, Oax.
2017-2018

REGIDURÍA DE INFRAESTRUCTURAS MUNICIPALES
Mpio. Cuilápam de Guerrero
Dpto. Centro, Oax.
2017-2018

REGIDURÍA DE HACIENDA
Mpio. Cuilápam de Guerrero
Dpto. Centro, Oax.
2017-2018

REGIDURÍA DE SEGURIDAD PÚBLICA Y TRANSITO MUNICIPAL
Mpio. Cuilápam de Guerrero
Dpto. Centro, Oax.
2017-2018

REGIDURÍA DE CULTURA
Mpio. Cuilápam de Guerrero
Dpto. Centro, Oax.
2017-2018

REGIDURÍA DE SALUD SINDICATURA
Mpio. Cuilápam de Guerrero
Dpto. Centro, Oax.
2017-2018

REGIDURÍA DE AGENCIAS Y VOLONTARIADO
Mpio. Cuilápam de Guerrero
Dpto. Centro, Oax.
2017-2018

PRESIDENCIA MUNICIPAL
Mpio. Cuilápam de Guerrero
Dpto. Centro, Oax.
2017-2018

REGIDURÍA DE EDUCACIÓN
Mpio. Cuilápam de Guerrero
Dpto. Centro, Oax.
2017-2018

REGIDURÍA DE DESARROLLO SOCIAL
Mpio. Cuilápam de Guerrero
Dpto. Centro, Oax.
2017-2018



vigentes. Puntualizando que para el caso de los recursos de dicho Fondo III, la priorización de obras, acciones y proyectos, debe encaminarse a la atención de la población con mayor número de carencias sociales y cuyos ingresos se encuentran por debajo de la Línea de Bienestar Mínimo ubicadas en las Zonas de Atención Prioritaria (ZAPs); las localidades con los dos niveles más altos de rezago social y, a la población identificada en condición de pobreza extrema del resto de las localidades del municipio, de acuerdo con los porcentajes definidos en los Lineamientos para la Operación del FISM-DF. Así mismo, les dio a conocer los porcentajes de recursos que se deberán aplicar por tipo de incidencia de los proyectos; directas, complementarias, Programa de Desarrollo Institucional Municipal y Gastos Indirectos. Así mismo, el trámite que deberán seguir para las obras no consideradas en el catálogo.



6.- El Secretario del CDSM, dio a conocer los ejes estratégicos que conformarán el Plan Municipal de Desarrollo; así como la importancia de alinear las propuestas de obras, acciones y proyectos presentados por los consejeros, a las prioridades establecidas en los Planes Nacional y Estatal de Desarrollo, para la gestión de recursos federales, estatales y de otras fuentes de financiamiento.



7.- Los representantes de las dependencias federales y estatales, informaron al CDSM sobre las estrategias y prioridades de inversión del gobierno federal y estatal en las localidades, municipios y microrregiones del Estado, considerando la información estadística oficial vigente publicada por SEDESOL y el Consejo Nacional de Evaluación de la Política Social (CONEVAL). En ese sentido, hacen entrega también del Padrón Municipal correspondiente al Sistema de Focalización para el Desarrollo (SIFODE), convenido entre la SEDESOL y el Gobierno del Estado de Oaxaca, como instrumento de planeación y toma de decisiones.



8.- El Presidente del CDSM informó sobre las obras de continuidad del ejercicio 2016, para que sean analizadas y de ser posible se prioricen para su terminación en el presente ejercicio presupuestal, siempre y cuando cumplan con la normatividad señalada en los fondos correspondientes.



9.- El Secretario del CDSM, recibió las Actas de Selección de obras, acciones y proyectos presentadas por los consejeros.

Propuestas de Obras, Acciones y Proyectos.



10.- Tomando como base los criterios vertidos en el punto 5, los integrantes del Consejo de Desarrollo Social Municipal, analizaron y determinaron el orden de prioridad de las Obras, Acciones y Proyectos a realizarse con el Fondo de Infraestructura Social Municipal y de las Demarcaciones Territoriales del Distrito Federal 2017, estableciendo la posibilidad de hacer uso de hasta un 3% para Gastos Indirectos que permitan la supervisión de las obras definidas y, en su caso, utilizar hasta el 2% de los recursos del FISM-DF 2017, para la integración y ejecución del Programa de Desarrollo Institucional Municipal (PRODIM), comprometiéndose para esto último, a presentar la propuesta de Convenio ante la Coordinación General del COPLADE y la SEDESOL en los tiempos establecidos, para revisión y, en su caso, firma conjunta. Asimismo, definieron el orden de prioridad, para la gestión de recursos de otras fuentes de financiamiento.



A) Orden de prioridad de obras, acciones y proyectos a financiar con el Fondo de Aportaciones para la Infraestructura Social Municipal y Demarcaciones Territorio del Distrito Federal (FISM-DF).

Orden de Prioridad	Localidad	Nombre de la Obra y/o Acción	Metas obra		Beneficiarios			Zona de Atención 1/	Tipo de Incidencia 2/
			Unidad	Cantidad	Hogares	Mujeres	Hombres		
1	Cobertura Municipal	2% Programa de Desarrollo Institucional Municipal.							
2	Cobertura Municipal	3% gastos indirectos de obra							
3	Agencia municipal rancho quemado	Afore, limpieza (construcción de dos diques) y/o perforación de un pozo de agua potable.			300	849	676		
4	Barrio san Lucas	Desensolve y afore de pozo Equipamiento del pozo de la quinta y sexta sección y rehabilitación de las escaleras del tanque elevado.			30	700	800		
5	Lomas de san Juan	Construcción de la red de distribución del sistema de Agua potable 1ra etapa			18	1500	1500		
6	Colonia Zavaleta	Estudio de geofísica para la perforación de pozo profundo y Perforación de pozo profundo.			150	150	150		
7	Barrio san Sebastián	Desensolve y afore de pozo. Ampliación de la red de agua potable y perforación de pozo.			130	70	70		

Página 3 de 27

Acta de Priorización de Obras, Acciones y Proyectos.

SECRETARÍA DE TURISMO Y FOMENTO
PROGRAMA FEDERAL DE OBRAS PÚBLICAS
Mpio. Cuilápam de Guerrero
Dto. Centro, Oax.
2017-2018

ESTADOS UNIDOS MEXICANOS
PRESIDENCIA MUNICIPAL
Mpio. Cuilápam de Guerrero
Dto. Centro, Oax.
2017-2018

REGIDURÍA DE INFRAESTRUCTURAS MUNICIPALES
Mpio. Cuilápam de Guerrero
Dto. Centro, Oax.
2017-2018

REGIDURÍA DE EDUCACIÓN
Mpio. Cuilápam de Guerrero
Dto. Centro, Oax.
2017-2018

ESTADOS UNIDOS MEXICANOS
REGIDURÍA DE HACIENDA
Mpio. Cuilápam de Guerrero
Dto. Centro, Oax.
2017-2018

REGIDURÍA DE DESARROLLO SOCIAL
Mpio. Cuilápam de Guerrero
Dto. Centro, Oax.
2017-2018

REGIDURÍA DE SEGURIDAD PÚBLICA Y TRÁNSITO MUNICIPAL
Mpio. Cuilápam de Guerrero
Dto. Centro, Oax.
2017-2018

REGIDURÍA DE AGUAS Y COMARCAS
Mpio. Cuilápam de Guerrero
Dto. Centro, Oax.
2017-2018

REGIDURÍA DE CULTURA
Mpio. Cuilápam de Guerrero
Dto. Centro, Oax.
2017-2018

REGIDURÍA DE CULTURA
Mpio. Cuilápam de Guerrero
Dto. Centro, Oax.
2017-2018

PROPECUARIO
Mpio. Cuilápam de Guerrero
Dto. Centro, Oax.
2017-2018

SINDICATURA MUNICIPAL
Mpio. Cuilápam de Guerrero
Dto. Centro, Oax.
2017-2018

SECRETARÍA DE TURISMO Y FOMENTO
Mpio. Cuilápam de Guerrero
Dtto. Centro, Oax.
2017-2018

REGIDURÍA DE INFRAESTRUCTURAS MUNICIPALES
Mpio. Cuilápam de Guerrero
Dtto. Centro, Oax.
2017-2018

ESTADOS UNIDOS MEXICANOS
REGIDURÍA DE HACIENDA
Mpio. Cuilápam de Guerrero
Dtto. Centro, Oax.
2017-2018

REGIDURÍA DE SEGURIDAD PÚBLICA Y TRANSITO MUNICIPAL
Mpio. Cuilápam de Guerrero
Dtto. Centro, Oax.
2017-2018

REGIDURÍA DE CULTURA
Mpio. Cuilápam de Guerrero
Dtto. Centro, Oax.
2017-2018

Orden de Prioridad	Localidad	Nombre de la Obra y/o Acción	Metas obra		Beneficiarios			Zona de Atención 1/	Tipo de Incidencia 2/
			Unidad	Cantidad	Hogares	Mujeres	Hombres		
8	Barrio Grande	Desensolve ,afore y limpieza de galería de los pozos que surten agua a la secciones 1a, 2a y 3ª			1343	2356	4359		
9	Barrio el Rosario	Rehabilitación y mantenimiento o de sistema de agua potable (desensolve de pozo, sistema eléctrico de bomba).			500	1172	1322		
10	Agencia Cruz Blanca	Desensolve y afore de pozo Revisión del sistema de agua potable Ampliación del sistema de agua potable Perforación de pozo profundo, tres diques sobre el arroyo que desemboca en la presa y reubicación de poste y transformador trifásico para pozo de agua potable.			350	1423	677		
11	Colonia los ríos, cruz blanca	Mantenimiento de sistema de agua potable y construcción de diques y reten			300	350	450		
12	Colonia los Huertos	Ampliación de la red de distribución y trámite de							

ESTADOS UNIDOS MEXICANOS
PRESIDENCIA MUNICIPAL
Mpio. Cuilápam de Guerrero
Dtto. Centro, Oax.
2017-2018

REGIDURÍA DE EDUCACIÓN
Mpio. Cuilápam de Guerrero
Dtto. Centro, Oax.
2017-2018

REGIDURÍA DE FERIA Y FERIA
Mpio. Cuilápam de Guerrero
Dtto. Centro, Oax.
2017-2018

REGIDURÍA DE DESARROLLO SOCIAL
Mpio. Cuilápam de Guerrero
Dtto. Centro, Oax.
2017-2018

REGIDURÍA DE AGENCIAS Y COMPAÑIAS
Mpio. Cuilápam de Guerrero
Dtto. Centro, Oax.
2017-2018

ESTADOS UNIDOS MEXICANOS
REGIDURÍA DE SALUD SINDICATURA MUNICIPAL
Mpio. Cuilápam de Guerrero
Dtto. Centro, Oax.
2017-2018

Página 4 de 27
Acta de Priorización de Obras, Acciones y Proyectos.
SECRETARÍA DE TURISMO Y FOMENTO
REGIDURÍA DE INFRAESTRUCTURAS MUNICIPALES
REGIDURÍA DE HACIENDA
REGIDURÍA DE SEGURIDAD PÚBLICA Y TRANSITO MUNICIPAL
REGIDURÍA DE CULTURA
REGIDURÍA DE EDUCACIÓN
REGIDURÍA DE FERIA Y FERIA
REGIDURÍA DE DESARROLLO SOCIAL
REGIDURÍA DE AGENCIAS Y COMPAÑIAS
REGIDURÍA DE SALUD SINDICATURA MUNICIPAL

REGIDURIA DE
RISGO Y FOMENTO
ECONÓMICO
Mpio. Cuilápam
de Guerrero
Dto. Centro, Oax.
2017-2018

REGIDURIA DE
INFRAESTRUCTURAS
MUNICIPALES
Mpio. Cuilápam
de Guerrero
Dto. Centro, Oax.
2017-2018

REGIDURIA DE
HACIENDA
Mpio. Cuilápam
de Guerrero
Dto. Centro, Oax.
2017-2018

REGIDURIA DE
SEGURIDAD
PÚBLICA Y
TRANSITO MUNICIPAL
Mpio. Cuilápam
de Guerrero
Dto. Centro, Oax.
2017-2018

REGIDURIA DE
CULTURA
Mpio. Cuilápam
de Guerrero
Dto. Centro, Oax.
2017-2018

Orden de Prioridad	Localidad	Nombre de la Obra y/o Acción	Metas obra		Beneficiarios			Zona de Atención 1/ Tipo de Incidencia 2/
			Unidad	Cantidad	Hogares	Mujeres	Hombres	
		concesión para la perforación de un pozo de auxilio de agua potable.			150	350	400	
13	Colonia rancho viejo, barrio san Juan	Estudio de geofísica, apoyo para tramites, perforación de Pozo Profundo y Tanque de Almacenamiento de Agua Potable			73	195	170	
14	Barrio san Bartolo	Trámite para concesión y Sistema de Agua Potable			150	350	400	
15	Rancho Areche	Estudios de geofísicas Construcción del sistema y construcción de tanque estacionario de agua potable			50	120	130	
16	Colonia Cieneguita	Construcción del sistema Agua Potable			72	180	180	
17	Agencia Acapixtia	Reten para el Agua			100	150	180	
18	Agencia el manzano	Retenes de Agua			100	180	150	
19	Colonia Ojo de agua	Trámite para la perforación de pozo profundo Perforación de un pozo			315	823	575	
20	Primera ampliación de Cruz Blanca	Estudios de geofísica, perforación de pozo profundo, construcción de tanque elevado y construcción de la red de			352	747	913	

REGIDURIA DE
PRESIDENCIA MUNICIPAL
Mpio. Cuilápam
de Guerrero
Dto. Centro, Oax.
2017-2018

REGIDURIA DE
EDUCACIÓN
Mpio. Cuilápam
de Guerrero
Dto. Centro, Oax.
2017-2018

REGIDURIA DE
PROTECCIÓN CIVIL
Mpio. Cuilápam
de Guerrero
Dto. Centro, Oax.
2017-2018

REGIDURIA DE
DESARROLLO SOCIAL
Mpio. Cuilápam
de Guerrero
Dto. Centro, Oax.
2017-2018

REGIDURIA DE
AGENCIA Y COOPERACION
Mpio. Cuilápam
de Guerrero
Dto. Centro, Oax.
2017-2018

REGIDURIA DE
SINDICATURA MUNICIPAL
Mpio. Cuilápam
de Guerrero
Dto. Centro, Oax.
2017-2018



Orden de Prioridad	Localidad	Nombre de la Obra y/o Acción	Metas obra		Beneficiarios			Zona de Atención 1/	Tipo de Incidencia 2/
			Unidad	Cantidad	Hogares	Mujeres	Hombres		
		distribución de sistema de agua Potable							
21	Esc. Prim. Bicentenario de la independencia, Colonia Zavaleta	Construcción de una aula didáctica							
22	Jardín de niños "Julieta norma fierro Gossman", colonia Zavaleta	Construcción de núcleo sanitario							
25	Jardín de niños "Cecilia Velasco", Barrio san Lucas	Construcción de núcleo sanitario							
26	Jardín de niños "Vicente Guerrero", Agencia Rancho quemado.	Construcción de núcleo sanitario							
27	Jardín de niños "Rodolfo Morales", Agencia Cruz blanca	Construcción de 3 aulas didácticas y 2 núcleos sanitarios.							
28	Escuela primaria Nuevo amanecer, colonia los huertos	Construcción de una aula didáctica							
29	Esc. Sec. Tec. Núm. 66, Cuilápam de Guerrero	Rehabilitación de sanitarios.							
30	Jardín de niños "yuta caha", barrio el Rosario	Ampliación de sanitarios.							
31	Jardín de niños "Anna Freud", colonia el Tepeyac	Construcción de una aula didáctica							
32	Escuela primaria Benito Juárez, colonia lomas de san Juan	Construcción de una aula didáctica							



Página 6 de 27
 Acta de Priorización de Obras, Acciones y Proyectos.



Orden de Prioridad	Localidad	Nombre de la Obra y/o Acción	Metas obra		Beneficiarios			Zona de Atención 1/	Tipo de Incidencia 2/
			Unidad	Cantidad	Hogares	Mujeres	Hombres		
33	Esc. Prim. Centro de luz y progreso; Agencia El carrizal	Construcción de una aula didáctica							
34	Esc. Prim. "Vicente Guerrero", Cuicuilpan centro	Rehabilitación de 6 aulas didácticas							
35	Esc. Prim. "Leona Vicario", Cuicuilpan centro	Rehabilitación de sanitarios							
36	Jardín de niños "yuta caha", barrio el Rosario	Construcción de ludoteca							
37	Jardín de niños "yuta caha", barrio el Rosario	Construcción de barda perimetral							
38	Jardín de niños "yuta caha", barrio el Rosario	Construcción de dos aulas didácticas							
39	Jardín de niños "yuta caha", barrio el Rosario	Construcción de pozo semi profundo							
40	Escuela primaria "6 de enero de 1915", Agencia Tiracoz	Construcción de aulas							
41	Escuela primaria "6 de enero de 1915", Agencia Tiracoz	Techado de la cancha deportiva							
42	Jardín de niños "Miguel Hidalgo y Costilla", Agencia municipal Tiracoz	Construcción de aula didáctica							
43	Jardín de niños "Miguel Hidalgo y Costilla", Agencia municipal Tiracoz	Construcción de cisterna							



Página 7 de 27
Acta de Priorización de Obras, Acciones y Proyectos.

REGIDURÍA DE TURISMO Y PROMOCIÓN ECONÓMICA
Mpio. Cuilápam de Guerrero
Dpto. Centro, Oax.
2017-2018

REGIDURÍA DE INFRAESTRUCTURAS MUNICIPALES
Mpio. Cuilápam de Guerrero
Dpto. Centro, Oax.
2017-2018

REGIDURÍA DE HACIENDA
Mpio. Cuilápam de Guerrero
Dpto. Centro, Oax.
2017-2018

REGIDURÍA DE SEGURIDAD PÚBLICA Y TRANSPORTES MUNICIPALES
Mpio. Cuilápam de Guerrero
Dpto. Centro, Oax.
2017-2018

REGIDURÍA DE CULTURA
Mpio. Cuilápam de Guerrero
Dpto. Centro, Oax.
2017-2018

REGIDURÍA DE EDUCACIÓN
Mpio. Cuilápam de Guerrero
Dpto. Centro, Oax.
2017-2018

Orden de Prioridad	Localidad	Nombre de la Obra y/o Acción	Metas obra		Beneficiarios			Zona de Atención 1/	Tipo de Incidencia 2/
			Unidad	Cantidad	Hogares	Mujeres	Hombres		
44	Jardín de niños "Miguel Hidalgo y Costilla", Agencia municipal Tiracoz	Construcción de comedor escolar							
45	Jardín de niños "Miguel Hidalgo y Costilla", Agencia municipal Tiracoz	Construcción de dirección escolar							
46	Escuela telesecundaria, Agencia municipal Tiracoz	Construcción de aula didáctica							
47	Escuela telesecundaria, Agencia municipal Tiracoz	Construcción de techado de la cancha deportiva							
48	Escuela telesecundaria, Agencia municipal Tiracoz	Mobiliario para la escuela telesecundaria							
49	Escuela telesecundaria, Agencia municipal Tiracoz	Mantenimiento de la cancha deportiva							
50	Jardín de niños "Julietta Norma Gossman", colonia Zavaleta.	Construcción de plaza cívica y dirección							
51	Escuela primaria "Benito Juárez, colonia lomas de san Juan	Construcción de barda perimetral							
52	Escuela telesecundaria colonia lomas de san Juan	Construcción de dirección escolar							
53	Escuela telesecundaria, colonia lomas de san Juan	Construcción de barda perimetral							
54	Escuela primaria "Jose	Construcción de barda							

PRESIDENCIA MUNICIPAL
Mpio. Cuilápam de Guerrero
Dpto. Centro, Oax.
2017-2018

REGIDURÍA DE EDUCACIÓN
Mpio. Cuilápam de Guerrero
Dpto. Centro, Oax.
2017-2018

REGIDURÍA DE REGISTRO CIVIL
Mpio. Cuilápam de Guerrero
Dpto. Centro, Oax.
2017-2018

REGIDURÍA DE DESARROLLO SOCIAL
Mpio. Cuilápam de Guerrero
Dpto. Centro, Oax.
2017-2018

REGIDURÍA DE AGENCIAS Y COMUNITARIOS
Mpio. Cuilápam de Guerrero
Dpto. Centro, Oax.
2017-2018

REGIDURÍA DE SALUD
Mpio. Cuilápam de Guerrero
Dpto. Centro, Oax.
2017-2018

REGIDURÍA DE TURISMO Y FOMENTO
ECONÓMICO
Mpio. Cuilápam
de Guerrero
Dto. Centro, Oax.
2017-2018

REGIDURÍA DE INFRAESTRUCTURAS
MUNICIPALES
Mpio. Cuilápam
de Guerrero
Dto. Centro, Oax.
2017-2018

REGIDURÍA DE HACIENDA
Mpio. Cuilápam
de Guerrero
Dto. Centro, Oax.
2017-2018

REGIDURÍA DE SEGURIDAD
TRANSPORTACIÓN MUNICIPAL
Mpio. Cuilápam
de Guerrero
Dto. Centro, Oax.
2017-2018

REGIDURÍA DE CULTURA
Mpio. Cuilápam
de Guerrero
Dto. Centro, Oax.
2017-2018

REGIDURÍA DE ASUNTOS
MUNICIPALES
Mpio. Cuilápam
de Guerrero
Dto. Centro, Oax.
2017-2018

Orden de Prioridad	Localidad	Nombre de la Obra y/o Acción	Metas obra		Beneficiarios			Zona de Atención 1/ Tipo de Incidencia 2/
			Unidad	Cantidad	Hogares	Mujeres	Hombres	
	Vasconcelos", Col. El tepeyac	perimetral						
55	Jardín de niños "Cecilia Velazco", Barrio san Lucas.	Construcción de aula didáctica.						
56	Escuela primaria "Donaji", Barrio el Rosario	Cercado perimetral de la parcela escolar						
57	Escuela primaria "Donaji", Barrio el Rosario	Construcción de cancha de usos múltiples						
58	Escuela primaria vespertina "Niños héroes de Chapultepec"	Construcción de aula de medios						
59	Escuela primaria vespertina "Niños héroes de Chapultepec"	Construcción de almacén y techado de cancha						
60	Jardín de niños "Cecilia Velazco", Barrio san Lucas.	Construcción de barda perimetral						
61	Jardín de niños "Vicente Guerrero" Agencia Rancho quemado	Construcción de aula lúdica						
62	Jardín de niños "Vicente Guerrero" Agencia Rancho quemado	Construcción de barda perimetral						
63	Jardín de niños "Vicente Guerrero" Agencia Rancho quemado	Impermeabiliz ación de una nave						
64	Escuela primaria "Vasco de Quiroga" Agencia	Construcción de sanitarios y reconstrucción de fosa séptica						

ESTADOS UNIDOS MEXICANOS
PRESIDENCIA
MUNICIPAL
Mpio. Cuilápam
de Guerrero
Dto. Centro, Oax.
2017-2018

REGIDURÍA
DE EDUCACIÓN
Mpio. Cuilápam
de Guerrero
Dto. Centro, Oax.
2017-2018

REGIDURÍA DE
AGENCIAS
Mpio. Cuilápam
de Guerrero
Dto. Centro, Oax.
2017-2018

REGIDURÍA DE
DESARROLLO SOCIAL
Mpio. Cuilápam
de Guerrero
Dto. Centro, Oax.
2017-2018

REGIDURÍA DE
AGENCIAS
Y COMUNITARIAS
Mpio. Cuilápam
de Guerrero
Dto. Centro, Oax.
2017-2018

ESTADOS UNIDOS MEXICANOS
REGIDURÍA
DE SALUD
MUNICIPAL
Mpio. Cuilápam
de Guerrero
Dto. Centro, Oax.
2017-2018

REGIDURÍA DE
TURISMO Y FOMENTO
ECONÓMICO
Mpio. Cuilápam
de Guerrero
Dtto. Centro, Oax.
2017-2018

REGIDURÍA DE
INFRAESTRUCTURAS
MUNICIPALES
Mpio. Cuilápam
de Guerrero
Dtto. Centro, Oax.
2017-2018

REGIDURÍA DE
SEGURIDAD
PÚBLICA
TRANSITO
Mpio. Cuilápam
de Guerrero
Dtto. Centro, Oax.
2017-2018

REGIDURÍA DE
SALUD
Mpio. Cuilápam
de Guerrero
Dtto. Centro, Oax.
2017-2018

Orden de Prioridad	Localidad	Nombre de la Obra y/o Acción	Metas obra		Beneficiarios			Zona de Atención 1/ Tipo de Incidencia 2/
			Unidad	Cantidad	Hogares	Mujeres	Hombres	
	Quiroga" Rancho quemado	de fosa séptica						
64	Escuela primaria "Vasco de Quiroga", Rancho quemado	Construcción de barda perimetral						
65	Escuela secundaria técnica núm. 247, Rancho quemado	Construcción de taller, biblioteca, aulas, dirección escolar, canchas de básquet, techado, plaza Cívica, aula de medios, Construcción de una galera para cooperativa						
66	Escuela primaria "centro de luz y progreso", Agencia el carrizal	Construcción de 80 mts de muro de contención.						
67	Escuela preescolar "Vicente Guerrero", Agencia el carrizal	Construcción de comedor escolar.						
68	Jardín de niños, lomas de Rancho quemado	Construcción de aula didáctica						
69	Jardín de niños "María Montessori", Barrio san Juan.	Construcción de fosa						
70	Jardín de niños "María Montessori", Barrio san Juan.	Construcción de desayunador escolar						
71	Jardín de niños "María Montessori", Barrio san Juan.	Construcción de aula de usos múltiples						

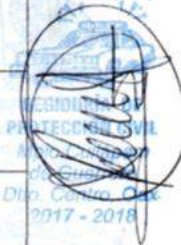
ESTADOS UNIDOS MEXICANOS
PRESIDENCIA
MUNICIPAL
Mpio. Cuilápam
de Guerrero
Dtto. Centro, Oax.
2017-2018

REGIDURÍA
DE EDUCACIÓN
Mpio. Cuilápam
de Guerrero
Dtto. Centro, Oax.
2017-2018

REGIDURÍA DE
PROTECCIÓN
CIVIL
Mpio. Cuilápam
de Guerrero
Dtto. Centro, Oax.
2017-2018

REGIDURÍA DE
DESARROLLO SOCIAL
Mpio. Cuilápam
de Guerrero
Dtto. Centro, Oax.
2017-2018

REGIDURÍA DE
AGENCIAS
Y COLONIAS
Mpio. Cuilápam
de Guerrero
Dtto. Centro, Oax.
2017-2018



Orden de Prioridad	Localidad	Nombre de la Obra y/o Acción	Metas obra		Beneficiarios			Zona de Atención 1/	Tipo de Incidencia 2/
			Unidad	Cantidad	Hogares	Mujeres	Hombres		
73	Jardín de niños "Maria Montessori", Barrio san Juan.	Construcción de barda perimetral							
74	Jardín de niños "Miguel Hidalgo y Costilla, barrio grande 2da sección.	Construcción de barda perimetral							
75	Jardín de niños "Miguel Hidalgo y Costilla, barrio grande 2da sección.	Construcción de techado en cancha de basquetbol							
76	Esc. Sec. Tec. Num 66, Cuilápam centro.	Construcción de tres aulas							
77	Esc. Sec. Tec. Num 66, Cuilápam centro.	Construcción de sala audiovisual							
78	Esc. Prim. Vicente Guerrero, Cuilápam centro	Construcción de un módulo de sanitarios.							
79	Esc. Prim. Vicente Guerrero, Cuilápam centro	Construcción de pórtico techado en acceso							
80	Esc. Prim. Vicente Guerrero, Cuilápam centro	Construcción de aula didáctica							
81	Escuela primaria "Leona Vicario", Cuilápam centro	Construcción de comedor escolar							
82	Escuela primaria "Leona Vicario", Cuilápam centro	Construcción de biblioteca escolar							
83	COBAO plantel 02, Cuilápam	Construcción de nave de 4 aulas.							

Página 11 de 27

Acta de Priorización de Obras, Acciones y Proyectos.

REGIDURÍA DE TURISMO Y FOMENTO
Mpio. Cuilápam
de Guerrero
Dpto. Centro, Oax.
2017-2018

REGIDURÍA DE INFRAESTRUCTURAS MUNICIPALES
Mpio. Cuilápam
de Guerrero
Dpto. Centro, Oax.
2017-2018

REGIDURÍA DE HACIENDA
Mpio. Cuilápam
de Guerrero
Dpto. Centro, Oax.
2017-2018

REGIDURÍA DE SEGURIDAD PÚBLICA Y TRÁNSITO MUNICIPAL
Mpio. Cuilápam
de Guerrero
Dpto. Centro, Oax.
2017-2018

REGIDURÍA DE CULTURA
Mpio. Cuilápam
de Guerrero
Dpto. Centro, Oax.
2017-2018

Orden de Prioridad	Localidad	Nombre de la Obra y/o Acción	Metas obra		Beneficiarios			Zona de Atención 1/	Tipo de Incidencia 2/
			Unidad	Cantidad	Hogares	Mujeres	Hombres		
84	centro COBAO plantel 02, Cuilápam centro	Construcción de módulo de cubículos de docentes							
85	COBAO plantel 02, Cuilápam centro	Construcción de núcleo sanitario							
86	COBAO plantel 02, Cuilápam centro	Construcción de una nave para área administrativa							
87	Esc. Sec. Gen. "Macedonio Alcalá", agencia cruz blanca	Construcción de edificio de centro educativo							
88	Esc. Prim. "Francisco I. Madero", agencia cruz blanca	Construcción de aula didáctica							
89	Esc. Sec. Gen. Ignacio Mejía, agencia cruz blanca	Construcción de aulas didácticas							
90	Jardín de niños "Laura Zapata Cano", agencia el manzano	Construcción de muro de contención de 22.74 mts. Y barda perimetral de 48 metros de longitud							
91	Esc. Prim. "Nuevo Amanecer", colonia los huertos	Construcción de aula didáctica, adquisición de 2 lotes de 200 m2.							
92	Esc. Prim. "Nuevo Amanecer", colonia los huertos	Construcción de techado de plaza cívica							
93	Jardín de niños "Gloria Larumbre Reimers colonia los huertos	Construcción de muro de contención							
94	Barrio el Rosario	Gestión de Construcción de centro de							

PRESIDENCIA MUNICIPAL
Mpio. Cuilápam
de Guerrero
Dpto. Centro, Oax.
2017-2018

REGIDURÍA DE EDUCACIÓN
Mpio. Cuilápam
de Guerrero
Dpto. Centro, Oax.
2017-2018

REGIDURÍA DE DESARROLLO SOCIAL
Mpio. Cuilápam
de Guerrero
Dpto. Centro, Oax.
2017-2018

REGIDURÍA DE DESARROLLO SOCIAL
Mpio. Cuilápam
de Guerrero
Dpto. Centro, Oax.
2017-2018

REGIDURÍA DE AGENCIAS Y COMUNIDADES
Mpio. Cuilápam
de Guerrero
Dpto. Centro, Oax.
2017-2018

SINDICATURA MUNICIPAL
Mpio. Cuilápam
de Guerrero
Dpto. Centro, Oax.
2017-2018

REGIDURÍA DE TURISMO Y FOMENTO
Mpio. Cuilápam
de Guerrero
Dpto. Centro, Oax.
2017-2018

Página 12 de 27
Acta de Priorización de Obras, Acciones y Proyectos.
Mpio. Cuilápam
de Guerrero
Dpto. Centro, Oax.
2017-2018

Orden de Prioridad	Localidad	Nombre de la Obra y/o Acción	Metas obra		Beneficiarios			Zona de Atención 1/	Tipo de Incidencia 2/
			Unidad	Cantidad	Hogares	Mujeres	Hombres		
		salud de 5 núcleos							
95	Agencia de cruz blanca	Gestión de Equipamiento de la unidad básica de salud							
96	Agencia de rancho quemado	Construcción de dispensario medico							
97	Agencia el manzano	Construcción de dispensario medico							
98	Centro Cuilápam	Equipamiento de la ambulancia municipal							
99	Cuilápam, centro	Mejoramiento de acceso al ex convento							
100	Sección 7ª	Pavimentación de la calle Guerrero							
101	Agencia municipal el Manzano	Construcción de puente peatonal							
102	Agencia municipal Tiracoz	Construcción de puente peatonal							
103	Agencia municipal Acapixtla	Construcción de puente peatonal							
104	Sección primera	Pavimentación de la calle Libertad y Rosita							
105	Agencia municipal de Cruz blanca	Rehabilitación de concreto en la calle Vicente Guerrero.							
106	Agencia municipal de Cruz blanca	Ampliación del drenaje sanitario, conexión al colector general							
107	Barrio san Juan 4ª sección	Pavimentación de la calle cosijopi, camino al preescolar							
108	Colonia los	Rastreo de calles y apoyo							

REGIDURIA DE INFRAESTRUCTURAS MUNICIPALES
Mpio. Cuilápam de Guerrero
Dtto. Centro, Oax.
2017-2018

REGIDURIA DE HACIENDA
Mpio. Cuilápam de Guerrero
Dtto. Centro, Oax.
2017-2018

REGIDURIA DE SEGURIDAD PUBLICA Y TRANSITO MUNICIPAL
Mpio. Cuilápam de Guerrero
Dtto. Centro, Oax.
2017-2018

REGIDURIA DE CULTURA
Mpio. Cuilápam de Guerrero
Dtto. Centro, Oax.
2017-2018

REGIDURIA DE...
Mpio. Cuilápam de Guerrero
Dtto. Centro, Oax.
2017-2018

Orden de Prioridad	Localidad	Nombre de la Obra y/o Acción	Metas obra		Beneficiarios			Zona de Atención 1/	Tipo de Incidencia 2/
			Unidad	Cantidad	Hogares	Mujeres	Hombres		
109	huertos Sección 4ª	de gestión Reten bajo el puente							
110	Sección 3ª.	Pavimentación de la calle Independencia y calle Guadalupe							
111	Paraje Saucipres	Pavimentación de la calle Saucipres							
112	Barrio el Rosario	Construcción de 4 puentes peatonales (paraje el mezquite) Ampliación del puente de la calle san José Anna							
113	Barrio san Sebastián	Colocar señalamientos en los pasos peatonales sobre la carretera Oaxaca-Zaachila							
114	Sección primera	Construcción de un puente peatonal en la calle 2 de Abril esquina con la calle Porfirio Díaz							
115	Colonia cieneguita	Puente							
116	Colonia el Muro, sección segunda	Guarniciones y Banquetas							
117	Barrio san Lucas	Construcción de Topes (calle 5 de mayo, Abasoto y reforma) y ampliación de puente							
118	Agencia municipal El manzano	Construcción de un puente							
119	Paraje la Guamuchalera Barrio	Construcción de un vado							

ESTADOS UNIDOS MEXICANOS
PRESIDENCIA MUNICIPAL
Mpio. Cuilápam de Guerrero
Dtto. Centro, Oax.
2017-2018

REGIDURIA DE EDUCACION
Mpio. Cuilápam de Guerrero
Dtto. Centro, Oax.
2017-2018

REGIDURIA DE...
Mpio. Cuilápam de Guerrero
Dtto. Centro, Oax.
2017-2018

REGIDURIA DE DESARROLLO SOCIAL
Mpio. Cuilápam de Guerrero
Dtto. Centro, Oax.
2017-2018

REGIDURIA DE AGENCIAS Y COMUNIAS
Mpio. Cuilápam de Guerrero
Dtto. Centro, Oax.
2017-2018

REGIDURÍA DE TURISMO Y FERIA
Mpio. Cuilápam de Guerrero
Dpto. Centro, Oax.
2017-2018

REGIDURÍA DE INFRAESTRUCTURAS MUNICIPALES
Mpio. Cuilápam de Guerrero
Dpto. Centro, Oax.
2017-2018

REGIDURÍA DE HACIENDA
Mpio. Cuilápam de Guerrero
Dpto. Centro, Oax.
2017-2018

REGIDURÍA DE SEGURIDAD Y TRANSPORTES MUNICIPALES
Mpio. Cuilápam de Guerrero
Dpto. Centro, Oax.
2017-2018

REGIDURÍA DE CULTURA
Mpio. Cuilápam de Guerrero
Dpto. Centro, Oax.
2017-2018

REGIDURÍA DE SERVICIOS MUNICIPALES
Mpio. Cuilápam de Guerrero
Dpto. Centro, Oax.
2017-2018

PRESIDENCIA MUNICIPAL
Mpio. Cuilápam de Guerrero
Dpto. Centro, Oax.
2017-2018

REGIDURÍA DE EDUCACIÓN
Mpio. Cuilápam de Guerrero
Dpto. Centro, Oax.
2017-2018

REGIDURÍA DE PROTECCIÓN CIVIL
Mpio. Cuilápam de Guerrero
Dpto. Centro, Oax.
2017-2018

REGIDURÍA DE SALUD
Mpio. Cuilápam de Guerrero
Dpto. Centro, Oax.
2017-2018

REGIDURÍA DE SALUD SINDICATURA MUNICIPAL
Mpio. Cuilápam de Guerrero
Dpto. Centro, Oax.
2017-2018

REGIDURÍA DE AGENCIAS Y COLONIAS
Mpio. Cuilápam de Guerrero
Dpto. Centro, Oax.
2017-2018

Orden de Prioridad	Localidad	Nombre de la Obra y/o Acción	Metas obra		Beneficiarios			Zona de Atención 1/	Tipo de Incidencia 2/
			Unidad	Cantidad	Hogares	Mujeres	Hombres		
120	Guadalupe	Sección tercera barrio Guadalupe							
121	Paraje la poza	Sección 7ª. Construcción de un puente en el río cantarranas							
122	Colonia los ríos	Ampliación del camellón							
123	Agencia municipal Cruz Blanca	Construcción de dos reductores de velocidad en el tramo acceso al panteón.							
124	Agencia municipal Cruz Blanca	Construcción de unidad deportiva en la agencia de Cruz Blanca.							
125	Agencia municipal Cruz Blanca	Gimnasio al aire libre							
126	Barrio el Rosario	Construcción de unidad deportiva							
127	Barrio san Lucas	Construcción de unidad deportiva							
128	Cuilápam, centro	Construcción de unidad deportiva							
129	Rancho Quemado	Construcción de unidad deportiva							
130	Barrio grande sección primera, Cuilápam centro	Colocación de un poste en la calle el mangal							
131	Barrio grande sección primera, Cuilápam centro	Ampliación de red eléctrica en segunda privada de la calle libertad y privada de colon							
	Barrio grande sección	Ampliación de la red de energía							

ESTADOS UNIDOS MEXICANOS
Municipio de Cuilápam de Guerrero
2017-2018

REGIDURÍA DE INFRAESTRUCTURAS MUNICIPALES
Mpio. Cuilápam de Guerrero
Dpto. Centro, Oax.
2017-2018

ESTADOS UNIDOS MEXICANOS
REGIDURÍA DE HACIENDA
Mpio. Cuilápam de Guerrero
Dpto. Centro, Oax.
2017-2018

ESTADOS UNIDOS MEXICANOS
REGIDURÍA DE SEGURIDAD PÚBLICA Y TRANSITO MUNICIPAL
Mpio. Cuilápam de Guerrero
Dpto. Centro, Oax.
2017-2018

REGIDURÍA DE CULTURA
Mpio. Cuilápam de Guerrero
Dpto. Centro, Oax.
2017-2018

ESTADOS UNIDOS MEXICANOS
REGIDURÍA DE EDUCACIÓN
Mpio. Cuilápam de Guerrero
Dpto. Centro, Oax.
2017-2018

ESTADOS UNIDOS MEXICANOS
REGIDURÍA DE DESARROLLO SOCIAL
Mpio. Cuilápam de Guerrero
Dpto. Centro, Oax.
2017-2018

ESTADOS UNIDOS MEXICANOS
REGIDURÍA DE AGUAS Y COLENIAS
Mpio. Cuilápam de Guerrero
Dpto. Centro, Oax.
2017-2018

ESTADOS UNIDOS MEXICANOS
SINDICATURA MUNICIPAL
Mpio. Cuilápam de Guerrero
Dpto. Centro, Oax.
2017-2018

ESTADOS UNIDOS MEXICANOS
PRESIDENCIA MUNICIPAL
Mpio. Cuilápam de Guerrero
Dpto. Centro, Oax.
2017-2018

Orden de Prioridad	Localidad	Nombre de la Obra y/o Acción	Metas obra		Beneficiarios			Zona de Atención 1/	Tipo de Incidencia 2/
			Unidad	Cantidad	Hogares	Mujeres	Hombres		
132	primera, Cuilápam centro	eléctrica en la calle barrancón							
133	Sección segunda Paraje el muro	Electrificación en las privadas el coquito, el zapotal y 12 de junio							
134	Sección segunda Paraje el muro	Ampliación de la red de energía eléctrica en la Calle unión y privada de unión paraje la cañadita (6 postes							
135	Rancho quemado, segunda seccion	Reubicación de postes eléctricos, Electrificación para las calles de la rosa, calle de la rosa hasta llegar a camino real y loma bonita							
136	Rancho quemado, segunda seccion	PARTE ALTA LOMA BONITA: Jacarandas y Ocotales							
137	Sección tercera	Electrificación de la calle Simón Bolívar, Guadalupe, independencia Paraje arroyo seco y paraje lluvitaba							
138	Sección tercera	Reubicación de postes en la calle Guadalupe							
139	Sección tercera	Cambio de transformado en la calle							
140	Sección tercera	Guadalupe esquina con							

Página 16 de 27
Lista de Priorización de Obras, Acciones y Proyectos.

REGIDURÍA DE ECONOMÍA
Mpio. Cuilápam de Guerrero
Dpto. Centro, Oax.
2017-2018

REGIDURÍA DE INFRAESTRUCTURAS MUNICIPALES
Mpio. Cuilápam de Guerrero
Dpto. Centro, Oax.
2017-2018

REGIDURÍA DE HACIENDA
Mpio. Cuilápam de Guerrero
Dpto. Centro, Oax.
2017-2018

REGIDURÍA DE SEGURIDAD PÚBLICA Y TRANSITO MUNICIPAL
Mpio. Cuilápam de Guerrero
Dpto. Centro, Oax.
2017-2018

REGIDURÍA DE CULTURA
Mpio. Cuilápam de Guerrero
Dpto. Centro, Oax.
2017-2018

Orden de Prioridad	Localidad	Nombre de la Obra y/o Acción	Metas obra		Beneficiarios			Zona de Atención 1/	Tipo de Incidencia 2/
			Unidad	Cantidad	Hogares	Mujeres	Hombres		
		independencia							
141	Barrio la Guadalupe sección tercera	Electrificación para la calle primera privada de embajadora							
142	Barrio la Guadalupe sección tercera	Ampliación de red eléctrica en la privada de Guadalupe							
143	Barrio la Guadalupe sección tercera	Ampliación de red eléctrica en la segunda privada de Madero							
144	Lomas del pedregal. Sección tercera	Electrificación para el paraje							
145	Barrio san Juan Sección 4ª	Reubicación de dos postes eléctricos en la calle libres							
146	Barrio san Juan Sección 4ª	Ampliar la red de energía eléctrica en las calles: renacimiento, Porfirio Diaz y 3ª privada de allende							
147	Paraje rancho viejo Barrio san Juan Sección 4ª	Cambio de postes eléctricos en calle galeana							
148	Quinta sección	Electrificación en paraje los sabinos y el calvario							
149	Parajes unidos: Sta. Bárbara, el zapotal y el sabino. Sección 5ª	Ampliación de la luz eléctrica en la privada de Juan Pablo segundo, camino a san Raymundo Jaipan							
150	Parajes unidos: Sta. Bárbara, el zapotal y el sabino. Sección 5ª	Continuación de la energía eléctrica en las privadas el zapotal, santa Bárbara, los girasoles, las palmas.							

REGIDURÍA DE EDUCACIÓN
Mpio. Cuilápam de Guerrero
Dpto. Centro, Oax.
2017-2018

REGIDURÍA DE PROTECCIÓN CIVIL
Mpio. Cuilápam de Guerrero
Dpto. Centro, Oax.
2017-2018

REGIDURÍA DE DESARROLLO SOCIAL
Mpio. Cuilápam de Guerrero
Dpto. Centro, Oax.
2017-2018

REGIDURÍA DE AGRIICULTAS Y COMUNITARIAS
Mpio. Cuilápam de Guerrero
Dpto. Centro, Oax.
2017-2018

Página 17 de 27
Acta de Priorización de Obras, Acciones y Proyectos.

SINDICATURA MUNICIPAL
Mpio. Cuilápam de Guerrero
Dpto. Centro, Oax.
2017-2018

REGIDURIA DE ECONOMIA Y FORTALECIMIENTO MUNICIPAL
Mpio. Cuilápam de Guerrero
Dtto. Centro, Oax.
2017-2018

REGIDURIA DE HACIENDA
Mpio. Cuilápam de Guerrero
Dtto. Centro, Oax.
2017-2018

REGIDURIA DE SEGURIDAD PUBLICA Y TRANSITO MUNICIPAL
Mpio. Cuilápam de Guerrero
Dtto. Centro, Oax.
2017-2018

REGIDURIA DE CULTURA
Mpio. Cuilápam de Guerrero
Dtto. Centro, Oax.
2017-2018

REGIDURIA DE TURISMO MUNICIPAL
Mpio. Cuilápam de Guerrero
Dtto. Centro, Oax.
2017-2018

Orden de Prioridad	Localidad	Nombre de la Obra y/o Acción	Metas obra		Beneficiarios			Zona de Atención 1/	Tipo de Incidencia 2/
			Unidad	Cantidad	Hogares	Mujeres	Hombres		
		limonares y otras 4 que no tienen nombre							
151	Barrio san Lucas Sección 6ª	Ampliación y mejora de luz eléctrica en la calle "5 de mayo"							
152	Barrio san Lucas Sección 6ª	Electrificación para la calle que se ubica al margen de río valiente y al oeste del puente de la calle Guerrero, que va al barrio san Lucas							
153	Barrio san Lucas Sección 6ª	Un poste de luz para riveras del río Valiente entre la purificadora y el restaurante hacienda Cuilápam							
154	Barrio san Lucas Sección 6ª	Electrificación en calle "los nogales" y "Porfirio Diaz paraje los mogotes"							
155	Barrio san Lucas Sección 6ª	Electrificación de calles: huamuchales, framboyanes, azucenas, privada de azucenas, orquideas y girasol paraje zacatillo							
156	Sección 7ª	Electrificación para todo el paraje sitio de Monjas y calle Guerrero en el "Sitio de Monjas"							
157	Sección 7ª	transformador en la calle							

ESTADOS UNIDOS MEXICANOS
PRESIDENCIA MUNICIPAL
Mpio. Cuilápam de Guerrero
Dtto. Centro, Oax.
2017-2018

REGIDURIA DE EDUCACION
Mpio. Cuilápam de Guerrero
Dtto. Centro, Oax.
2017-2018

REGIDURIA DE DESARROLLO SOCIAL
Mpio. Cuilápam de Guerrero
Dtto. Centro, Oax.
2017-2018

REGIDURIA DE SALUD
Mpio. Cuilápam de Guerrero
Dtto. Centro, Oax.
2017-2018

REGIDURIA DE ASISTENCIAS Y COMUNITARIAS
Mpio. Cuilápam de Guerrero
Dtto. Centro, Oax.
2017-2018

SINDICATURA MUNICIPAL
Mpio. Cuilápam de Guerrero
Dtto. Centro, Oax.
2017-2018

Página 18 de 27
Lista de Priorización de Obras, Acciones y Proyectos.

ESTADOS UNIDOS MEXICANOS
PRESIDENCIA MUNICIPAL
Mpio. Cuilápam de Guerrero
Dpto. Centro, Oax.
2017-2018

REGIDURÍA DE INFRAESTRUCTURAS MUNICIPALES
Mpio. Cuilápam de Guerrero
Dpto. Centro, Oax.
2017-2018

ESTADOS UNIDOS MEXICANOS
REGIDURÍA DE HACIENDA
Mpio. Cuilápam de Guerrero
Dpto. Centro, Oax.
2017-2018

ESTADOS UNIDOS MEXICANOS
REGIDURÍA DE SEGURIDAD PÚBLICA Y TRANSPORTES MUNICIPALES
Mpio. Cuilápam de Guerrero
Dpto. Centro, Oax.
2017-2018

ESTADOS UNIDOS MEXICANOS
REGIDURÍA DE CULTURA
Mpio. Cuilápam de Guerrero
Dpto. Centro, Oax.
2017-2018

ESTADOS UNIDOS MEXICANOS
REGIDURÍA DE SALUD
Mpio. Cuilápam de Guerrero
Dpto. Centro, Oax.
2017-2018

ESTADOS UNIDOS MEXICANOS
SINDICATURA MUNICIPAL
Mpio. Cuilápam de Guerrero
Dpto. Centro, Oax.
2017-2018

ESTADOS UNIDOS MEXICANOS
REGIDURÍA DE AGENCIAS Y COLONIAS
Mpio. Cuilápam de Guerrero
Dpto. Centro, Oax.
2017-2018

Orden de Prioridad	Localidad	Nombre de la Obra y/o Acción	Metas obra		Beneficiarios			Zona de Atención 1/	Tipo de Incidencia 2/
			Unidad	Cantidad	Hogares	Mujeres	Hombres		
158	Barrio del Rosario Sección 7ª	Reforma de la calle "Guerrero" y comité deportivo							
159	Barrio del Rosario Sección 7ª	Ampliación de postes eléctricos privada de san José, calle Independencia, primera y segunda privada de independencia, Abasolo, 5 de mayo y primera privada de cosijipi							
160	Barrio del Rosario Sección 7ª	Ampliación de red eléctrica en el paraje chichicaxtle							
161	Barrio San José Sección 7ª	Electrificación de calle "camino real"							
162	Col. Lomas de Rancho Quemado	Electrificación para las calles: Paraíso, Maguay, Tunillo, Reforma, privada de Tunillo, privada del monte, calle real de las flores, real del valle, ocaltipos y Huamúchil							
163	Col. Zavaleta	Electrificación en calles faltantes							
164	Colonia los Huertos	Ampliación de la red de energía eléctrica en la colonia							
165	Paraje saucipres	Ampliación de la red de							

Página 19 de 27
Acta de Priorización de Obras, Acciones y Proyectos.

Orden de Prioridad	Localidad	Nombre de la Obra y/o Acción	Metas obra		Beneficiarios			Zona de Atención 1/	Tipo de Incidencia 2/
			Unidad	Cantidad	Hogares	Mujeres	Hombres		
		energía eléctrica.(5 postes)							
166	Tiracoz	Repotenciación, ampliación, y/o rehabilitación de la red de energía eléctrica							
167	Colonia "Lomas de San Juan "	Electrificación en las privadas: Tumillera, niños héroes, libertad, diagonal de Vicente Guerrero y la escuadra de la tercera privada de av. San Juan							
168	Colonia el Tepeyac	Ampliación de la red de luz eléctrica en privada de San Diego, calle las flores, y calle 30 de diciembre							
169	Paraje tierra blanca	Ampliación de la red de energía eléctrica en calle los Nogales, y primera y segunda privada de Nogales							
170	Acapixtla	Calle Acapixtla, camino a Acapixtla, calle Ocotál, Hidalgo, 1ra y 2da privada de Ocotál y calle unión							
171	El manzano	Electrificación para las calles: 1° de junio, 3ra							

Orden de Prioridad	Localidad	Nombre de la Obra y/o Acción	Metas obra		Beneficiarios			Zona de Atención 1/	Tipo de Incidencia- 2/
			Unidad	Cantidad	Hogares	Mujeres	Hombres		
		privada de 1° de junio, 4ta privada de 1° de junio, violetas, Vicente Guerrero y ojo de agua							
172	Agencia municipal cruz blanca	Ampliación de la red de distribución de energía eléctrica en la avenida san Isidro paraje "Estrella Blanca" (4 postes)							
173	Agencia municipal cruz blanca	Electrificación para el paraje 4 hectáreas nombre del proyecto: R.D.AMPL.SU BT. Paraje cuatro hectáreas							
174	Agencia municipal cruz blanca	Ampliación de la red de energía eléctrica en las calles: 1ª privada de Vicente Guerrero, Ejidatarios, Bordo de la presa, Prolongación de niños Héroes							
175	Colonia ojo de agua	Electrificación para las calles: sector de piedras negras, 1ª, 2ª, 3ª privada de piedras negras y cerrada de piedra negras							
	Rancho Areche	Construcción de la red de energía de							

SECRETARÍA DE ECONOMÍA
 DIRECCIÓN GENERAL DE REGISTRO Y FOMENTO
 Mpio. Cuilápam de Guerrero
 Dto. Centro, Oax.
 2017-2018

SECRETARÍA DE INFRAESTRUCTURAS
 Mpio. Cuilápam de Guerrero
 Dto. Centro, Oax.
 2017-2018

ESTADOS UNIDOS MEXICANOS
 REGIDURÍA DE HACIENDA
 Mpio. Cuilápam de Guerrero
 Dto. Centro, Oax.
 2017-2018

SECRETARÍA DE SEGURIDAD PÚBLICA Y TRANSITO MUNICIPAL
 Mpio. Cuilápam de Guerrero
 Dto. Centro, Oax.
 2017-2018

Orden de Prioridad	Localidad	Nombre de la Obra y/o Acción	Metas obra		Beneficiarios			Zona de Atención 1/	Tipo de Incidencia 2/
			Unidad	Cantidad	Hogares	Mujeres	Hombres		
176		distribución eléctrica							
177	Calle Guerrero, tramo que comprende de la segunda entrada de rancho quemado hasta el carrizal	Ampliación de la red de energía eléctrica							
178	Colonia la cienegüita	Electrificación en las calles faltantes							
179	Cuilápam centro	Construcción de 2 retenes							
180	Cuilápam centro	Desensolve del retén el rebollero							
181	Jardín de niños "Sor Juana Inés de la Cruz", lomas de san Juan	Construcción de aula							
182	Escuela telesecundaria, Lomas de san Juan	Construcción de sanitarios.							

ESTADOS UNIDOS MEXICANOS
 PRESIDENCIA MUNICIPAL
 Mpio. Cuilápam de Guerrero
 Dto. Centro, Oax.
 2017-2018

REGIDURÍA DE EDUCACIÓN
 Mpio. Cuilápam de Guerrero
 Dto. Centro, Oax.
 2017-2018

REGIDURÍA DE DEFENSA CIVIL
 Mpio. Cuilápam de Guerrero
 Dto. Centro, Oax.
 2017-2018

1/ Zonas de Atención: ZAP Rural, ZAP Urbana, Localidad con los dos niveles más alto de rezago social.
 2/ Tipo de Incidencia: Directa, Complementaria y Especial.

B) Obras, acciones y proyectos propuestas a financiar con otras fuentes de financiamiento.

de Prioridad	Localidad	Nombre de la Obra y/o Acción	Metas obra	Beneficiarios

SECRETARÍA DE CULTURA
 Mpio. Cuilápam de Guerrero
 Dto. Centro, Oax.
 2017-2018

SECRETARÍA DE DESARROLLO SOCIAL
 Mpio. Cuilápam de Guerrero
 Dto. Centro, Oax.
 2017-2018

SECRETARÍA DE SALUD
 Mpio. Cuilápam de Guerrero
 Dto. Centro, Oax.
 2017-2018

SINDICATURA MUNICIPAL
 Mpio. Cuilápam de Guerrero
 Dto. Centro, Oax.
 2017-2018

REGIDURÍA DE AGUAS Y COMUNIDADES
 Mpio. Cuilápam de Guerrero
 Dto. Centro, Oax.
 2017-2018



Orden de Prioridad	Localidad	Nombre de la Obra y/o Acción	Metas obra		Beneficiarios			Zona de Atención 1/	Tipo de Incidencia 2/
			Unidad	Cantidad	Hogares	Mujeres	Hombres		
1	Tercera sección	Pavimentación con concreto hidráulico en la 2da y 3ra privada de Iluvitaba.							
2	Escuela primaria "6 de enero de 1915", Agencia Tiracoz	Reparaciones generales del edificio educativo y ampliación de sanitarios							
3	Jardín de niños "Vicente Guerrero", Cuilápam de Guerrero.	Construcción de un aula didáctica.							
4	Escuela primaria "Leona Vicario", Cuilápam de Guerrero.	Construcción de aula didáctica							
5	Escuela primaria "Benito Juárez", Cuilápam de Guerrero.	Construcción de dirección.							
6	Escuela primaria "Francisco I. Madero", Agencia Cruz Blanca	Construcción de aula didáctica							
7	Jardín de niños "Nicolás Bravo", Colonia Ojo de agua	Construcción de aula didáctica.							
8	Colonia el Tepeyac, Cuilápam centro	Pavimentación con concreto hidráulico de la calle calzada de las villas 1ra etapa							
		Pavimentación con concreto hidráulico de	p						



Página 23 de 29
Acta de Priorización de Obras, Acciones y Proyectos.



Orden de Prioridad	Localidad	Nombre de la Obra y/o Acción	Metas obra		Beneficiarios			Zona de Atención 1/	Tipo de Incidencia 2/
			Unidad	Cantidad	Hogares	Mujeres	Hombres		
9	centro	la calle privada de San José 1ra etapa							
10	Barrio de San Lucas, Cuilápam de Guerrero	Pavimentación a base de concreto hidráulico calle 5 de mayo, entrada a San Lucas, sección 6.							
11	Cuilápam centro	Pavimentación de prolongación de independencia sección tercer de 350 mts							
12	Colonia lomas de San Juan	Pavimentación con concreto hidráulico en acceso a colonia.							
13	Cuilápam de Guerrero.	Construcción del puente del río valiente y calle colon (mejoramiento de calle colon, 100 metros antes puente y 100 metros después)							
14	Cuilápam de Guerrero.	Alumbrado solar para las calles colon y libertad							
15	Cuilápam de Guerrero.	Construcción de pavimento de la calle privada de San José barrio del rosario (manuela)							
16	Cuilápam de Guerrero.	Pavimentación de la calle Guerrero hasta el río cantarinas. (frente a unidad deportiva) 350 metros							

Página 24 de 29
Acta de Priorización de Obras, Acciones y Proyectos

SECRETARÍA DE TURISMO Y FOMENTO
ECONÓMICO
Mpio. Cuilápam de Guerrero
Dpto. Centro, Oax.
2017-2018

REGIDURÍA DE INFRAESTRUCTURAS MUNICIPALES
Mpio. Cuilápam de Guerrero
Dpto. Centro, Oax.
2017-2018

REGIDURÍA DE SEGURIDAD PÚBLICA Y TRANSITO MUNICIPAL
Mpio. Cuilápam de Guerrero
Dpto. Centro, Oax.
2017-2018

REGIDURÍA DE SANEAMIENTO AMBIENTAL
Mpio. Cuilápam de Guerrero
Dpto. Centro, Oax.
2017-2018

REGIDURÍA DE HACIENDA
Mpio. Cuilápam de Guerrero
Dpto. Centro, Oax.
2017-2018

Orden de Prioridad	Localidad	Nombre de la Obra y/o Acción	Metas obra		Beneficiarios			Zona de Atención 1/	Tipo de Incidencia 2/
			Unidad	Cantidad	Hogares	Mujeres	Hombres		
17	Cuilápam de Guerrero.	Construcción de puente en la agencia del manzano							
18	Cuilápam de Guerrero.	Pavimentación de la calle libertad, en la sección primera, 150 metros							
19	Cuilápam de Guerrero.	Pavimentación de la calle independencia, barrio el rosario							
20	Cuilápam de Guerrero.	Pavimentación de la privada niño artillero y el edén, barrio el rosario							
21	Cuilápam de Guerrero.	PAVIMENTACION CON CONCRETO HIDRAULICO DEL ACCESO PRINCIPAL 2a ETAPA							
22	Calle guerrero, agencia el carrizal, Cuilápam de Guerrero.	Pavimento de concreto hidráulico a la agencia el carrizal							
23	Cuilápam de Guerrero.	Construcción de pavimento con concreto hidráulico en la calle del baratillo							
24	Cuilápam de Guerrero.	Construcción de pavimento con concreto hidráulico de la calle allende, entrada a lomas de san juan							
25	Agencia municipal el manzano	Construcción de caminos cosecheros							

ESTADOS UNIDOS MEXICANOS
PRESIDENCIA MUNICIPAL
Mpio. Cuilápam de Guerrero
Dpto. Centro, Oax.
2017-2018

REGIDURÍA DE EDUCACIÓN
Mpio. Cuilápam de Guerrero
Dpto. Centro, Oax.
2017-2018

REGIDURÍA DE PARTICIPACIÓN SOCIAL
Mpio. Cuilápam de Guerrero
Dpto. Centro, Oax.
2017-2018

REGIDURÍA DE DESARROLLO SOCIAL
Mpio. Cuilápam de Guerrero
Dpto. Centro, Oax.
2017-2018

REGIDURÍA DE AGENCIAS Y COLONIAS
Mpio. Cuilápam de Guerrero
Dpto. Centro, Oax.
2017-2018

Página 25 de 29
Acta de Priorización de Obras, Acciones y Proyectos

REGIDURIA DE
INFRAESTRUCTURAS
MUNICIPALES
Mpio. Cuilápam
de Guerrero
Dtto. Centro, Oax.
2017-2018

REGIDURIA DE
FOMENTO
ECONOMICO
Mpio. Cuilápam
de Guerrero
Dtto. Centro, Oax.
2017-2018

11. Una vez analizadas y definido el orden de prioridad de las Obras, Acciones y Proyectos, el Consejo de Desarrollo Social Municipal, tomó los siguientes **Acuerdos**:

Primero.- Se aprueba íntegramente la priorización de obras, acciones y proyectos enunciados en el punto 10 incisos A) y B);

Segundo.- El Presidente Municipal, notificará las obras, acciones y proyectos que apruebe el cabildo, mismos que deberán cumplir con los requisitos de factibilidad social, ambiental, técnica y presupuestal;

Tercero.- El CDSM, dará seguimiento a los avances de las obras priorizadas y aprobadas por el Cabildo Municipal, de acuerdo con la disponibilidad presupuestal para el presente ejercicio; y

Cuarto.- El Presidente Municipal, utilizará los instrumentos electrónicos y digitales disponibles; para informar y transparentar la aplicación de los recursos públicos a través de: Sistema de Información para la Planeación (SISPLADE) www.sisplade.oaxaca.gob.mx, Sistema Integral de Información de los Programas Sociales (SIIPSO) para informar en la Matriz de Inversión para el Desarrollo Social (MIDS) www.sipso.sedesol.gob.mx y Sistema de Formato Único (SFU) www.sistemas.hacienda.gob.mx, así como en los demás sistemas definidos para reportar la aplicación de los recursos federales.

12. No habiendo otro asunto que tratar, el Presidente del CDSM declara clausurada la sesión y válidos todos los acuerdos, levantándose la presente a las 12:33 horas del mismo día de su inicio, firmando al calce y al margen los que en ella intervinieron.

**INTEGRANTES DEL CONSEJO DE DESARROLLO SOCIAL MUNICIPAL
POR EL H. AYUNTAMIENTO.**



Presidente Municipal y Presidente.
Del CDSM
C. Javier Moreno Colmenares



Síndico Municipal
C. Epifanio Zarate Ruiz
2017-2018



Regidor de infraestructuras municipales
C. Gerardo Ibáñez Cruz
Mpio. Cuilápam
de Guerrero
Dtto. Centro, Oax.
2017-2018



Regidora de hacienda
C. Manuela Vásquez Barranco
Mpio. Cuilápam
de Guerrero
Dtto. Centro, Oax.
2017-2018



Regidora de Seguridad
Y tránsito municipal
C. Alma Delia González Pérez
REGIDURIA DE SEGURIDAD
PUBLICA Y
TRANSITO MUNICIPAL
Mpio. Cuilápam
de Guerrero
Dtto. Centro, Oax.
2017-2018



Regidora de Salud
C. Bernardina Rojas García
Mpio. Cuilápam
de Guerrero
Dtto. Centro, Oax.
2017-2018

[Handwritten signature]

[Handwritten signature]
**Regidor de Agencias
Y colonias**
C. Oscar Montaña Gutiérrez

[Handwritten signature]
Regidora de Cultura
C. Alejandra González Ramírez

[Handwritten signature]
Regidor de Mercados
C. Víctor Pérez Avendaño
Mpio. Cuilápam de
Guerrero
Dtto. Centro, Oax.
2017-2018

[Handwritten signature]
Regidor de Educación
C. Serafin Ramírez Ruiz

[Handwritten signature]
Regidor de Ecología
C. Adrián Pablo Barranco
Dtto. Centro, Oax.
2017-2018

[Handwritten signature]
Regidor de Panteones
C. Jaime Rojas Velasco
Dtto. Centro, Oax.
2017-2018

[Handwritten signature]
**Regidor de Desarrollo
Agropecuario**
C. Eloy Flores Ambrosio
Mpio. Cuilápam
de Guerrero
Dtto. Centro, Oax.
2017-2018

[Handwritten signature]
Regidor de Deporte
C. Baltazar Ruiz Castellanos
Dtto. Centro, Oax.
2017-2018

[Handwritten signature]
Regidora de desarrollo social
C. Valentina R. Sánchez Pérez
Mpio. Cuilápam
de Guerrero
Dtto. Centro, Oax.
2017-2018

[Handwritten signature]
Regidor de Protección civil
C. Luis Ruiz Zarate
2017 - 2018

[Handwritten signature]
Regidor de Turismo y Fomento Económico
C. Alberto Barroso Zarate
Mpio. Cuilápam
de Guerrero
Dtto. Centro, Oax.
2017 - 2018

Autoridades Auxiliares.



AGENCIA DE POLICIA
CRUZ BLANCA

Agente de policía de
Cruz Blanca, Centro, Oax.
C. Edgar N. Morales



AGENCIA DE POLICIA
TIRACÓZ

Agente de policía de
Tiracoz, Centro, Oax.
C. María Malda Pérez Morales

[Signature]

Agente de policía de
El Carrizal
C. Gregorio Reyes Morales

[Signature]

Agente de policía de
El Manzano
C. Pablo Miranda Mendoza
de Guerrero,
Dpto. Centro, Oax.
2017-2018

Representantes de Barrios y Colonias.



Presidenta de la colonia
Ojo de Agua
C. Rosalba García Gutiérrez



Presidente de la colonia
Los Huertos, OAXACA.
Lic. Porfirio Santiago García

[Signature]

Presidente de la colonia
Los Ríos
Lic. Armando Aguilar

[Signature]

Presidente de la colonia
El Tepyac
Lic. Eduardo Cabrera



Presidenta de la colonia
La Cieneguita
C. Hugo Pérez Cruz

[Signature]

Representante Municipal del Núcleo
Rural primera circunscripción Cruz Blanca
C. Virginia Machorro Ramírez
Guerrero,
Dpto. Centro, Oax.
2017-2018




Presidente de la colonia
Zavaleta
C. Fermín Andrés Cosme




Presidente de la colonia
Lomas de San Juan
C. Roberto Elorza Morales


Acta de Priorización de Obras, Acciones y Proyectos.


Representantes de Comités.


Procuraduría Municipal de Protección
De los derechos de las niñas, niños
Y de los adolescentes
C. Lourdes Rodríguez Carlos


Contralor social
C. Ricardo Barroso Zarate

Invitados con derecho a voz.


Módulo de Desarrollo Regional
Arq. Erick Nava Juárez


Secretario Municipal y del CDSM
C. Antonio Miguel López

Mpio. Cuilápam
de Guerrero
Dpto. Centro, Oax.
2017-2018

Anexo 7: Acta de validación del Plan Municipal de Desarrollo 2017-2018, por el CDSM

Anexo 8: Acta de sesión de Cabildo para aprobar el Plan Municipal de Desarrollo 2017-2018.

Anexo 9: Currículum Vitae de la persona física o moral que formuló el PMD

Nombre, denominación o razón social: Méndez Bautista Fidel, domicilio fiscal: 2ª Privada de Emilio Carranza No. 102 Col. Reforma, teléfono: 2071488, celular: (951) 1597538, e-mail: fmb-25@hotmail.com y RFC: MEBF8003085N5.

a) Escolaridad:

1. Maestría en Ciencias en Desarrollo Regional, agosto 2010 - julio 2012, Certificado, Título y Cédula No. 8566944, Instituto Tecnológico de Oaxaca.
2. Licenciado en Administración (L.A), agosto 2002 - junio 2007, Certificado, Título y Cédula profesional No. 5943442 Instituto Tecnológico de Oaxaca.
3. Técnico en administración, agosto 1999 - julio 2002, Certificado, Título y Cédula Profesional No. 3997864, CECYTE 01
4. Telesecundaria, agosto 1997 - julio 1999, Certificado de estudios.
5. Primaria, agosto 1986 - julio 1992, Certificado de estudios.

b) Experiencia laboral

1. Comisión Nacional para el Desarrollo de los Pueblos Indígenas (CDI), Jefe Inmediato: Ing. Ada García Cortés, Coordinadora de Programas DGA de Desarrollo y Difusión, INCA Rural, A.C, Tel. 38 71 1000.
2. Área: Planeación y Gestión del Territorio para el Desarrollo con Identidad
3. Periodo laborado: 11 de octubre 2013 al 31 de agosto de 2014.
4. Puesto desempeñado: Formador Local, asignado al:
 - a) CCDI de San Juan Ghichicovi, domicilio conocido, San Juan Ghichicovi, Juchitán, Oax., tel. 971-1419650
 - b) CCDI de Santo Domingo Tejomulco, Calle Unión s/n, Col. Centro, Santo Domingo Tejomulco, Sola de Vega Oax., tel. (951) 48-80-893.

1. Comisión Nacional para el Desarrollo de los Pueblos Indígenas (CDI), Jefe Inmediato: Ing. Leticia Bori Torres, Directora de Planeación para el Desarrollo, Tel: (01-55)-9183 2100
 2. Área: Planeación y Gestión del Territorio para el Desarrollo con Identidad
 3. Periodo laborado: 1 de agosto de 2012 al 31 de marzo del 2013
 4. Puesto desempeñado: Formador Estatal asignado al:
 - c) CCDI Jalapa de Díaz, Carrt. Fed. Teotitlán-Tuxtepec, km. 126+700 s/n, Col. Arroyo Venado, San Felipe Jalapa de Díaz, Tuxtepec, Oax., tel. 01 287- 87- 7- 20 -71.
 - d) CCDI Huautla de Jiménez, 16 de Septiembre No. 61, Huautla de Jiménez, Teotitlán, Oax., tel. 01 236 37-8-00-36.
 - e) CCDI Cuicatlán, Prol. Hidalgo s/n, Col. Centro, Sn Juan Bautista Cuicatlán, Oax., tel. 01 236 37-4-01-44.
 - f) CCDI Tuxtepec, Carrt. Federal Tuxtepec, Camelia Roja n° 190 Col. Lorena, San Juan Bautista Tuxtepec, Oax., tel. 01-287-10-6-31-62
 - g) CCDI Guelatao de Juárez, domicilio conocido, Guelatao de Juárez, Oax., tel. 5-53-60-15
-
1. Secretaría de Agricultura, Ganadería, Desarrollo Rural, Pesca y Alimentación (SAGARPA), Jefe inmediato; Ing. Jorge Velásquez Girón, Coordinador distrital, tel. celular (953) 1067178
 2. Área: Planeación del Desarrollo Rural Territorial
 3. Periodo laborado: 16 de mayo al 15 de diciembre de 2008, 1 de enero al 31 de marzo de 2009 y 1 de julio de 2009 al 28 de febrero de 2010, 1 de septiembre al 31 de diciembre de 2010
 4. Puesto desempeñado: Asesor Municipal
 5. Lugar y dirección: Rio Balsas No. 1, Huajuapán de León, Oaxaca.

c) Talleres impartidos

1. Talleres municipales para la instrumentación de Planes de Desarrollo Territorial con Identidad en los municipios de: San Lorenzo Texmelucan, Santa Cruz Zenzontepec y Santa María Zaniza correspondiente al CCDI de Santo Domingo Teojomulco, Sierra Sur, y Santa María Chimalapa correspondiente al CCDI de San Juan Guichicovi, Juchitán, los días: 17 y 24 de marzo, 1 de abril y 5 de julio de 2014 respectivamente, en el Marco de la Estrategia de Planeación y Gestión del Territorio de Desarrollo con Identidad (EPyGDTI) y la Cruzada Nacional Contra el Hambre 2013, con una duración de 25 horas.
2. Taller de Planeación, gestión, seguimiento y evaluación de proyectos a los integrantes de la Instancia de Gestión y Seguimiento de Planes municipales 2014-2016, los días 17, 18, y 19 de noviembre de 2014, en las Instalaciones del Centro Coordinador de Desarrollo Indígena de San Juan Bautista Cuicatlán, Oax., con una duración de 24 horas.
3. Taller de Planeación, gestión, seguimiento y evaluación de proyectos a los integrantes de la Instancia de Gestión y Seguimiento de Planes municipales 2014-2016, los días 21, 22, y 23 de noviembre de 2014, en Santa María Tlalixtac, Cuicatlán, Oax., con una duración de 24 horas.

d) Constancias y reconocimientos

1. Constancia de elegibilidad para participar como Asesor Municipal de Desarrollo Rural Sustentable, del Programa Soporte 2008.
2. Constancia por participar en el Taller de Formación de “Asesores Municipales” por el INCA RURAL

3. Reconocimiento por participar en la elaboración del Plan de Desarrollo Rural Sustentable 2008-2010, municipio de Santo Domingo. Yodohino, Huaj., Oax.
4. Constancia por participar en la orientación metodológica al equipo facilitador del CCDI de Cuicatlán, en el proceso de formulación e integración del Diagnóstico y Plan de desarrollo con identidad de la Microrregión “Pueblos Unidos en acción” 2013-2022.
5. Constancia por participar en la orientación metodológica al equipo facilitador del CCDI de Jalapa de Díaz, en el proceso de formulación e integración del Diagnóstico y Plan de desarrollo con identidad de la Microrregión “Cerro encantado de Jalapa de Díaz” 2013-2022.
6. Constancia por participar en la orientación metodológica al equipo facilitador del CCDI de Huautla de Jiménez, en el proceso de formulación e integración del Diagnóstico y Plan de desarrollo con identidad de la Microrregión “Cañada flor de naranjo” 2013-2022.
7. Constancia por la elaboración de Diagnósticos y Planes de Desarrollo Municipal con Identidad en el Marco de la Estrategia Nacional Contra el Hambre (ENCH) 2013, en Santa Cruz Zenzontepec, San Lorenzo Texmelucan y Santa María Zaniza, correspondiente al CCDI de Santo Domingo Tejomulco, Sola de Vega, y el municipio de Santa María Chimalapa, correspondiente al CCDI de San Juan Guichicovi, Juchitán, Oax.
8. Reconocimiento por participar en la orientación y elaboración del Plan de Desarrollo Municipal de Santa María Atzompa, Centro, Oax., octubre de 2015.

e) Evidencias

El Sistema Nacional de Capacitación y Asistencia Técnica Rural Integral a través del INCA Rural, A.C.

Extienden la presente

CONSTANCIA

a

FIDEL MENDEZ BAUTISTA

Por haber participado en el Taller de Formación

Asesores Municipales en la Estrategia de Desarrollo Rural Territorial 2008

Celebrado del 10 al 13 de octubre de 2008, en Oaxaca, Oaxaca.

Con una duración de 32 horas.

Leticia Deschamps S.
LIC. LETICIA DESCHAMPS SOLÓRZANO
 Secretaria Ejecutiva del SINACATRI



**SECRETARÍA DE AGRICULTURA,
GANADERÍA, DESARROLLO RURAL,
PESCA Y ALIMENTACIÓN**

[Inicio](#) [MAPA DEL SITIO](#) [CONTACTO](#)

[sagarpa.gob.mx](#)

Miércoles, 18 Enero 2012



Buscar en el sitio:

- QUIÉNES SOMOS
- AGRICULTURA
- GANADERÍA
- DESARROLLO RURAL
- AGRONEGOCIOS
- PESCA
- SALA DE PRENSA

[Inicio](#) | [Programa Soporte](#) | [Listas de Desempeño](#)

[Imprimir](#) [Recomienda a un amigo](#)

[Regresar al menú principal](#)

FICHA TÉCNICA PSP

Nombre: FIDEL MENDEZ BAUTISTA
Entidad: Oaxaca
Email: fmb-25@hotmail.com
Carrera Profesional: LICENCIADO EN ADMINISTRACION DE EMPRESAS

SERVICIOS	ACREDITA	ESTATUS	FECHA
Asesoría a Consejos de Desarrollo Rural Sustentable	UTE ACDRS - INCA RURAL	Acreditado	09/03/2010

- DESARROLLO RURAL
- ASISTENCIA TÉCNICA Y CAPACITACIÓN
- ACREDITACIÓN A PSP
- CENTROS DE EVALUACIÓN
- BOLETÍN EXPERIENCIAS DE PSPS
- PADRÓN DE PSP

ENLACES INTERNOS

- LICITACIONES
- TRANSPARENCIA Y RENDICIÓN DE CUENTAS
- MECANISMOS DE PARTICIPACIÓN CIUDADANA
- LINEAS DE ACCIÓN
- SERVICIO PROFESIONAL DE CARRERA

ENLACES EXTERNOS

- CMORS Consejo Mexicano para el Desarrollo Rural Sustentable
- DE MEXICO AL MUNDO Productos orgánicos y no tradicionales de México
- RENDRUS Red Nacional de Desarrollo Rural Sustentable
- PESA Seguridad Alimentaria
- INCA Rural Instituto Nacional para el Desarrollo de Capacidades

Intranet | Municipio Libre 377, Col. Santa Cruz Atoyac, Delegación Benito Juárez, C.P. 03310, México, D.F. Tel: 3671-1000 contacto@sagarpa.gob.mx

Fuentes de información

Auditoría Superior del Estado de Oaxaca. Diciembre 2013.
http://www.aseoaxaca.gob.mx/FORMATOS_MANUALES_GUIAS/Presupuesto_Egresos

–

Basado_Resultados2014.rar Censo de Población y Vivienda INEGI (2010).

Constitución política de los estados unidos mexicanos, última reforma publicada DOF, 24-02 - 2017.

Constitución Política del Estado Libre y Soberano de Oaxaca, última reforma 21 de mayo de 2017.

<http://www.inegi.org.mx/est/contenidos/proyectos/ccpv/cpv2010/Default.aspx>

Compendio de información geográfica municipal INEGI (2010), Cuilápam de Guerrero Oaxaca. <http://www.inegi.org.mx/geo/contenidos/topografia/compendio.aspx>

Encuesta Intercensal INEGI (2015)

Guía metodológica de desarrollo regional rural 2018

Guía para la elaboración del presupuesto de Egresos basado en resultados 2014.

Guía para la elaboración del proyecto de ley de ingresos 2014. Auditoría Superior del Estado de Oaxaca. Noviembre 2013.

http://www.aseoaxaca.gob.mx/FORMATOS_MANUALES_GUIAS/Ley_Ingreso_2014.rar

Informe anual sobre la situación de pobreza y rezago social 2017, subsecretaría de planeación, evaluación y desarrollo regional de la SEDESOL

Ley de Planeación, última reforma publicada DOF, 28-11-2016.

Ley Estatal de Planeación. Periódico Oficial del Estado, 09 de enero de 2016. Oaxaca, México.

Ley Orgánica Municipal del Estado de Oaxaca, última reforma publicada en el POE, 2 de enero de 2015

Ley de Planeación, Desarrollo Administrativo y Servicios Públicos Municipales, 02 de Abril de 2011

Ley de ingresos del municipio de Cuilápam de Guerrero, distrito Centro, ejercicio fiscal 2017

Lineamientos para la elaboración del plan municipal de desarrollo de los municipios del estado de Oaxaca (2017)

Lineamientos para la construcción y diseño de indicadores de desempeño mediante la Metodología de Marco Lógico. Diario Oficial de la Federación, 16 de mayo de 2013, México D.F. Secretaría de Hacienda y Crédito Público.
http://www.dof.gob.mx/nota_detalle.php?codigo=5299144&fecha=16/05/2013

Plan Nacional de Desarrollo 2013 – 2018. <http://pnd.gob.mx/>.

Presupuesto de Egresos 2017

<http://www.microrregiones.gob.mx/catloc/LocdeMun.aspx?tipo=clave&campo=loc&ent=20&mun=273>

<http://www.beta.inegi.org.mx/temas/mapas/usosuelo/>

<http://www.snie.sep.gob.mx/SNIESC/>

<http://www.beta.inegi.org.mx/app/mapa/denue/>

<http://www.snim.rami.gob.mx/>